

II. EVIDENCIJA POSTUPKA IZRADE I DONOŠENJA ID PPUO

1. Odluka kojom se utvrđuje da nije potrebno provesti stratešku procjenu utjecaja na okoliš za 1. izmjene i dopune PPUO Mali Bukovec („Službeni vjesnik Varaždinske županije“ br. 8/05), Klasa: 350-02/19-01/01 Ur.broj: 2186/020-02-19-29, Mali Bukovec, 02.09.2019.
2. Odluka o izradi 1. izmjena i dopuna PPUO Mali Bukovec („Službeni vjesnik Varaždinske županije“ br. 8/05), Klasa: 350-02/19-01/01 Ur.broj: 2186/020-01-19-31, Mali Bukovec, 18.10.2019., objavljena u „Službenom vjesniku Varaždinske županije“ broj 70/2019
3. Obavijest o izradi 1. izmjena i dopuna PPUO Mali Bukovec za javnost:
 - Web - stranica Hrvatskog zavoda za prostorni razvoj
 - Web - stranica Općine Mali Bukovec
4. Upit za dostavu zahtjeva za izradu 1. izmjena i dopuna PPUO Mali Bukovec („Službeni vjesnik Varaždinske županije“ br. 8/05) s preslikom dostavnica, Klasa: 350-02/19-01/01, Ur.broj: 2186/020-03-01/1-19-36, Mali Bukovec 13.11.2019.
5. Zaprimljeni zahtjevi tijela s javnim ovlastima:
 - Zavod za prostorno uređenje Varaždinske županije
 - Hrvatske šume d.o.o., Uprava šuma podružnica u Koprivnici
 - Agencija za ugljikovodike, Zagreb
 - HEP, Operator distribucijskog sustava d.o.o., Elektra Varaždin
 - Općina Rasinja
 - Hrvatska regulatorna agencija za mrežne djelatnosti, Zagreb
 - Ministarstvo gospodarstva, poduzetništva i obrta, Zagreb
 - HOPS, Hrvatski operator prijenosnog sustava d.o.o., Zagreb
 - INA, Industrija nafte d.d., Istraživanje i proizvodnja nafte i plina, Zagreb
 - Ured državne uprave u Varaždinskoj županiji, Ispostava Ludbreg
 - Hrvatske vode, VGO za Muru i Gornju Dravu, Varaždin
 - Hrvatske vode – mail, dostava podataka
 - Ministarstvo poljoprivrede, Zagreb
 - Županijska uprava za ceste Varaždinske županije
 - Javna ustanova za upravljanje zaštićenim dijelovima prirode Varaždinske županije
 - Varaždinska županija, Upravni odjel za gospodarstvo, financije i europske poslove
 - Ministarstvo unutarnjih poslova, Ravnateljstvo civilne zaštite, Varaždin
 - Ministarstvo unutarnjih poslova, Policijska uprava Varaždinska
 - Ministarstvo zaštite okoliša i energetike, Zagreb
 - Općina Legrad
 - Hrvatske ceste d.o.o., Zagreb
 - Ministarstvo kulture, Uprava za zaštitu kulturne baštine, Konzervatorski odjel u Varaždinu
 - Ministarstvo poljoprivrede, Zagreb
 - Ministarstvo državne imovine, Zagreb
 - A1, Zagreb – podaci dostavljeni mailom
 - Termoplin Varaždin – podaci dostavljeni mailom
 - T – Com - mail
 - Varkom Varaždin – podaci dostavljeni mailom
6. Ostali zaprimljeni zahtjevi:
 - HEP d.d., Zagreb
 - Krunoslav Katana, Mali Bukovec
 - Nada Androci, Županec
 - Ladislav Kralj, Mali Bukovec
 - Prudnica d.o.o., Mali Bukovec
 - Tomislav Martinković, Mali Bukovec

1. ID PPUO MALI BUKOVEC

Obrazloženje – Evidencija postupka izrade i donošenja ID PPUO

KONAČNI PRIJEDLOG

7. Sažetak za javnost
8. Izvješće o provedenoj javnoj raspravi na prijedlog 1. izmjena i dopuna PPUO Mali Bukovec („Službeni vjesnik Varaždinske županije“ br. 8/05), Klasa: 350-02/19-01/01, Ur.broj: 2186/020-03-01/1-20-186, Mali Bukovec, 22.09.2020.
9. Objava izvješća o provedenoj javnoj raspravi:
 - Ministarstvo prostornoga uređenja, graditeljstva i državne imovine
 - mrežne stranice Općine Mali Bukovec
10. Zahtjev Općine Mali Bukovec Zavodu za prostorno uređenje Varaždinske županije za Mišljenje o usklađenosti Nacrta konačnog prijedloga 1. ID PPUO Mali Bukovec s PP Županije, KLASA: 350-02/19-01/01, URBROJ: 2186/020-03-01/1-20-188 od 08.10.2020.
11. Mišljenje Zavoda za prostorno uređenje Varaždinske županije o usklađenosti 1. ID PPUO Mali Bukovec s PP Županije, KLASA: 350-02/19-02/8, URBROJ: 2186/1-16/4-20-8 od 15.10.2020.
12. Zaključak o utvrđivanju Konačnog prijedloga 1. izmjena i dopuna PPUO Mali Bukovec („Službeni vjesnik Varaždinske županije“ br. 8/05), Klasa: 350-02/19-01/01, Ur.broj: 2186/020-02-20-193, Mali Bukovec, 20.10.2019.

1. ID PPUO MALI BUKOVEC

Obrazloženje – Evidencija postupka izrade i donošenja ID PPUO

KONAČNI PRIJEDLOG

Na temelju članka 64. Zakona o zaštiti okoliša („Narodne novine“ broj 80/13, 153/13, 78/15, 12/18 i 118/18) članka 33. Uredbe o strateškoj procjeni utjecaja strategije, plana i programa na okoliš („Narodne novine“ broj 3/17) i članka 47. Statuta Općine Mali Bukovec („Službeni vjesnik Varaždinske županije“ broj 18/13 i 7/18), te nakon provedenog postupka Ocjene o potrebi strateške procjene utjecaja na okoliš za I. Izmjene i dopune Prostornog plana uređenja Općine Mali Bukovec („Službeni vjesnik Varaždinske županije“ broj 8/05), načelnik Općine Mali Bukovec 2. rujna 2019. godine donosi

ODLUKU

kojom se utvrđuje da nije potrebno provesti stratešku procjenu utjecaja na okoliš za I. Izmjene i dopune Prostornog plana uređenja Općine Mali Bukovec

Članak 1.

Načelnik Općine Mali Bukovec donio je Odluku o započinjanju postupka ocjene o potrebi strateške procjene utjecaja na okoliš za I. Izmjene i dopune Prostornog plana uređenja Općine Mali Bukovec, KLASA: 350-02/19-01/01, URBROJ: 2186/020-02-19-6 od 22. svibnja 2019. (u daljnjem tekstu: Odluka).

Prema Odluci, Općina Mali Bukovec (u daljnjem tekstu: Općina) je za I. Izmjene i dopune Prostornog plana uređenja Općine Mali Bukovec (u daljnjem tekstu: Izmjene i dopune Prostornog plana) provela postupke:

- Ocjene o potrebi strateške procjene utjecaja na okoliš sukladno Zakonu o zaštiti okoliša („Narodne novine“ broj 80/13, 153/13, 78/15, 12/18, 118/18) i Uredbi o strateškoj procjeni utjecaja strategije, plana i programa na okoliš („Narodne novine“ broj 3/17)
- Prethodne ocjene prihvatljivosti za ekološku mrežu sukladno Zakonu o zaštiti prirode („Narodne novine“ broj 80/13, 15/18, 14/19.)

U postupku Ocjene o potrebi strateške procjene utjecaja na okoliš Izmjena i dopuna Prostornog plana utvrđeno je da Izmjene i dopune Prostornog plana neće imati vjerojatno značajan utjecaj na okoliš na osnovu čega se utvrđuje da **nije potrebno provesti postupak strateške procjene utjecaja na okoliš.**

U postupku Prethodne ocjene prihvatljivosti za ekološku mrežu, nadležno upravno tijelo izdalo je mišljenje prema kojem su Izmjene i dopune Prostornog plana prihvatljive za ekološku mrežu, te da nije potrebno provesti postupak strateške procjene utjecaja na okoliš vezano uz područje zaštite prirode, stoga se ovom Odlukom utvrđuje su je da su **Izmjene i dopune Prostornog plana prihvatljive za ekološku mrežu.**

Članak 2.

Izmjene i dopune Prostornog plana pokreću se radi usklađenja Prostornog plana s posebnim propisima i aktima Varaždinske županije i Općine Mali Bukovec od utjecaja na razvoj i uređenje prostora Općine, koji su mijenjani ili usvojeni nakon usvajanja Odluke o donošenju Prostornog plana uređenja Općine u 2005. godine, a odnose se na problematiku iz sektora prometa, infrastrukturnih sustava, vodnog gospodarstva, gospodarenja otpadom, energetske učinkovitosti, zaštite okoliša, prirode i kulturnih dobara, sustava civilne zaštite, razvoja civilnog društva i drugih relevantnih područja.

Grafičke dijelove Prostornog plana potrebno je uskladiti s važećim kartografskim HTRS96/TM koordinatnim sustavom Državne geodetske uprave.

Prostorni plan je potrebno uskladiti s Uredbom o informacijskom sustavu prostornog uređenja („Narodne novine“ broj 115/15.)

1. ID PPUO MALI BUKOVEC

Obrazloženje – Evidencija postupka izrade i donošenja ID PPUO

KONAČNI PRIJEDLOG

Ostali razlozi:

- revizija granica građevinskih područja naselja, namjene i stanja izgrađenosti izgrađenih građevinskih područja naselja
- revizija lokacija, namjene i uvjeta korištenja za izdvojena građevinska područja izvan naselja
- revizija lokacija, analiza i korekcija Plana u pogledu usklađenja s izgradnjom ozakonjenom u postupcima ozakonjenja nelegalno izgrađenih zgrada prema posebnim propisima
- analiza planiranog stanja i revidiranje uvjeta za obavljanje proizvodnih, poslovnih i turističkih gospodarskih djelatnosti unutar općinskog područja
- revizija mreže kategoriziranih i nekategoriziranih cestovnih prometnica
- usklađenje stanja izvedene infrastrukture na cijelom općinskom području
- usklađenje planiranih površina za smještaj solarnih i geotermalnih energana instalirane snage 10 MW i više, uključujući i pripadajuće visokonaponske vodove i rasklopna postrojenja s Prostornim planom Varaždinske županije i Energetskom strategijom Republike Hrvatske
- revizija lokacija, namjene i uvjeta korištenja za korištenje resursa izvan građevinskih područja – poljoprivredno tlo, šume, istražna i eksploatacijska polja mineralnih sirovina i površine planirane za istraživanje resursa, sukladno Prostornom planu Varaždinske županije i Rudarsko-geološkoj studiji Varaždinske županije
- revizija statusa kulturnih dobara, spomenika prirode i ekološke mreže „Natura 2000“ s obzirom važeće propise
- usklađenje uvjeta za lociranje i gradnju poljoprivrednih sadržaja iz Prostornog plana s nacionalnim propisima i zajedničkoj europskoj poljoprivrednoj politici
- usklađenje Plana propisima iz djelatnosti gospodarenja otpadom
- preispitivanje namjene u naseljima prema zaprimljenim inicijativama građana prema članku 85. Zakona, sukladno pozivu objavljenom na mrežnim stranicama Općine
- korekcije stanja u prostoru prema zahtjevima javnopravnih tijela izdanim prema članku 90. Zakona drugi razlozi proizašli iz zahtjeva zaprimljenih u postupku izrade nacrta prijedloga Izmjena i dopuna Prostornog plana.

Po obimu se radi o sveobuhvatnoj reviziji prostorno-planskog dokumenta.

Obuhvat je ukupno područje Općine.

Cilj izrade Izmjena i dopuna Prostornog plana je revizija važećeg planskog dokumenta i usklađenje s europskim i nacionalnim propisima, planovima razvoja Županije i Općine, te ugradnja opravdanih inicijativa građana u prostorno planski dokument.

Programska polazišta za Izmjene i dopune Prostornog plana zasnovana su na važećim nacionalnim propisima, Strategiji razvoja Republike Hrvatske, Varaždinske županije i Općine.

Područje Općine nalazi se unutar područja zaštićenih prema Zakonu o zaštiti prirode - Regionalni park „Mura – Drava“.

Područje Općine nalazi se unutar područja ekološke mreže „Natura 2000“:

- POVS (područja očuvanja značajna za vrste i stanišne tipove)
 - HR 5000014 „Gornji tok Drave (od Donje Dubrave do Terezinog polja)“
- POP (područja očuvanja značajna za ptice)
 - HR 1000014 „Gornji tok Drave (od Donje Dubrave do Terezinog polja)“.

Članak 3.

1. ID PPUO MALI BUKOVEC

Obrazloženje – Evidencija postupka izrade i donošenja ID PPUO

KONAČNI PRIJEDLOG

U cilju utvrđivanja vjerojatno značajnog utjecaja na okoliš za Izmjene i dopune Prostornog plana Općina je zatražila mišljenja relevantnih javnopravnih tijela.

U tablici koja slijedi navedena su javnopravna tijela od kojih je traženo mišljenje i njihova očitovanja:

POSTUPAK OCJENE O POTREBI STRATEŠKE PROCJENE UTJECAJA NA OKOLIŠ			
R.BR.	JAVNOPRAVNO TIJELO	KLASA / URBROJ / DATUM	MIŠLJENJE
1.	Ministarstvo zaštite okoliša i energetike, Uprava za zaštitu prirode, Radnička cesta 80, Zagreb	KLASA: 350-02/19-01/01 URBROJ: 517-19-17 od 17. lipnja 2019.	Javnopravno tijelo se očitovalo da sukladno Zakonu o izmjenama i dopunama Zakona o zaštiti prirode od 30. lipnja 2018. Ministarstvo zaštite okoliša i energetike, Uprava za zaštitu prirode, nema zakonsku pretpostavku za izdavanje mišljenja u postupku ocjene o potrebi strateške procjene utjecaja na okoliš za I. ID PPUO Mali Bukovec, te prosljeđuju zahtjev Upravnom odjelu za prostorno uređenje, graditeljstvo i zaštitu okoliša Varaždinske županije.
2.	Ministarstvo poljoprivrede, Ul. Grada Vukovara 78, Zagreb	KLASA: 350-02/19-01/001 URBROJ: 525-19-26 od 05. srpnja 2019.	Javnopravno tijelo se očitovalo da je potrebno zatražiti mišljenje od nadležnog tijela na lokalnoj razini, ili nadležnom upravnom tijelu u županiji, sukladno uputi o postupanju Ministarstva zaštite okoliša i energetike.
3.	Ministarstvo pomorstva, prometa i infrastrukture, Prisavlje 14, Zagreb		Javnopravno tijelo se nije očitovalo u zakonskom roku.
4.	Ministarstvo državne imovine, Ulica Ivana Dežmana 10, Zagreb	KLASA: 350-02/19-01/01 URBROJ: 536-19-25 od 01. srpnja 2019.	Javnopravno tijelo se u svom očitovanju ne izjašnjava o postupku strateške procjene utjecaja na okoliš.
5.	Ministarstvo kulture, Uprava za zaštitu kulturne baštine, Konzervatorski odjel u	KLASA: 350-02/19-01/001 URBROJ: 532-19-16 od 11. lipnja 2019.	Nije potrebno provesti postupak strateške procjene utjecaja na okoliš za Prostorni plan.

1. ID PPUO MALI BUKOVEC

Obrazloženje – Evidencija postupka izrade i donošenja ID PPUO

KONAČNI PRIJEDLOG

	Varaždinu, Ivana Gundulića 2, 42000 Varaždin		
6.	Ministarstvo gospodarstva, poduzetništva i obrta, Sektor za rudarstvo, Ulica grada Vukovara 78, Zagreb	KLASA: 350-02/19-01/001 URBROJ: 526-19-12 od 03. lipnja 2019.	Nije potrebno provesti postupak strateške procjene utjecaja na okoliš za Prostorni plan.
7.	Ministarstvo unutarnjih poslova, Ravnateljstvo civilne zaštite, Područni ured civilne zaštite Varaždin, Služba inspekcijskih poslova, Varaždin	KLASA: 350-02/19-01/001 URBROJ: 511-19-20 od 26. lipnja 2019.	Javnoopravno tijelo se u svom očitovanju ne izjašnjava o postupku strateške procjene utjecaja na okoliš.
8.	Hrvatska regulatorna agencija za mrežne djelatnosti, Ulica R. F. Mihanovića 9, Zagreb		Javnoopravno tijelo se nije očitovalo u zakonskom roku.
9.	Agencija za razvoj Varaždinske županije d.o.o., Kratka 1, Varaždin		Javnoopravno tijelo se nije očitovalo u zakonskom roku.
10.	Varaždinska županija, Zavod za prostorno uređenje Varaždinske županije, Mali plac 1a, Varaždin	KLASA: 350-02/19-01/001 URBROJ: 2186/1-19-19 od 26. lipnja 2019.	Nije potrebno provesti postupak strateške procjene utjecaja na okoliš za Prostorni plan.
11.	Varaždinska županija, Županijska uprava za ceste Varaždinske županije, Gajeva 4, Varaždin	KLASA: 350-02/19-01/001 URBROJ: 2186/376-19-10 od 03. lipnja 2019.	Nije potrebno provesti postupak strateške procjene utjecaja na okoliš za Prostorni plan.
12.	Varaždinska županija, Upravni odjel za poljoprivredu i ruralni razvoj, Varaždin		Javnoopravno tijelo se nije očitovalo u zakonskom roku.
13.	Varaždinska županija, Upravni odjel za zdravstvo, socijalnu skrb i civilno društvo, Varaždin		Javnoopravno tijelo se nije očitovalo u zakonskom roku.
14.	Zavod za javno zdravstvo Varaždinske županije, Varaždin, Ivana Meštrovića 1/11	KLASA: 350-02/19-01/01 URBROJ: 381-19-22 od 01. srpnja 2019.	Nije potrebno provesti postupak strateške procjene utjecaja na okoliš za Prostorni plan.
15.	Javna ustanova za upravljanje zaštićenim prirodnim vrijednostima	KLASA: 350-02/19-01/001 URBROJ: 2186/1-19-18	Nije potrebno provesti postupak strateške procjene

1. ID PPUO MALI BUKOVEC

Obrazloženje – Evidencija postupka izrade i donošenja ID PPUO

KONAČNI PRIJEDLOG

	na području Varaždinske županije, Kratka 1, Varaždin	od 19. lipnja 2019.	utjecaja na okoliš za Prostorni plan.
16.	Hrvatske ceste d.o.o., Sektor za studije i projektiranje, Vončinina 3, Zagreb		Javnoopravno tijelo se nije očitovalo u zakonskom roku.
17.	Hrvatske vode, VGO za Muru i gornju Dravu, Varaždin, Međimurska 26b	KLASA: 350-02/19-01/01 URBROJ: 374-19-23 od 01. srpnja 2019.	Nije potrebno provesti postupak strateške procjene utjecaja na okoliš za Prostorni plan.
18.	PLINACRO d.o.o., Sektor transporta plina, Savska cesta 88a, Zagreb		Javnoopravno tijelo se nije očitovalo u zakonskom roku.
19.	INA – industrija nafte d.d., SD istraživanje i proizvodnja nafte i plina, Zagreb	KLASA: 350-02/19-01/01 URBROJ: 371-19-24 od 01. srpnja 2019.	Nije potrebno provesti postupak strateške procjene utjecaja na okoliš za Prostorni plan.
20.	JANAF d.d., Miramarska cesta 24, Zagreb		Javnoopravno tijelo se nije očitovalo u zakonskom roku.
21.	Termoplin d.d. Varaždin, V. Špinčića 78, Varaždin	KLASA: 350-02/19-01/001 URBROJ: 371-19-13 od 03. lipnja 2019.	Javnoopravno tijelo se u svom očitovanju ne izjašnjava o postupku strateške procjene utjecaja na okoliš.
22.	Varkom d.d. Varaždin, Trg bana Jelačića 15, Varaždin	KLASA: 350-02/19-01/001 URBROJ: 374-19-11 od 03. lipnja 2019.	Nije potrebno provesti postupak strateške procjene utjecaja na okoliš za Prostorni plan.
23.	HOPS – Hrvatski operator prijenosnog sustava d.o.o., Sektor za tehničku potporu, Služba za pripremu izgradnje i izgradnju, Kupuska 4., 10001 ZAGREB	KLASA: 350-02/19-01/01 URBROJ: 383-19-9 od 03. lipnja 2019.	Nije potrebno provesti postupak strateške procjene utjecaja na okoliš za Prostorni plan.
24.	HEP – Operator distribucijskog sustava d.o.o., Elektra Varaždin, Kratka 3, Varaždin	KLASA: 350-02/19-01/01 URBROJ: 371-19-14 od 03. lipnja 2019.	Javnoopravno tijelo se očitovalo da je potrebno zatražiti mišljenje od HEP-Operater distribucijskog sustava d.o.o., Elektre Koprivnica.
25.	Hrvatske šume, UŠP Koprivnica, Ivana Meštrovića 28, 48000 Koprivnica	KLASA: 350-02/19-01/01 URBROJ: 373-19-8 od 30. svibnja 2019.	Nije potrebno provesti postupak strateške procjene utjecaja na okoliš za Prostorni plan.
26.	Hrvatske šume, UŠP Koprivnica, Šumarija		Javnoopravno tijelo se nije očitovalo u zakonskom roku.

1. ID PPUO MALI BUKOVEC

Obrazloženje – Evidencija postupka izrade i donošenja ID PPUO

KONAČNI PRIJEDLOG

	Ludbreg, Koprivnička 2, Ludbreg		
27.	Susjedne jedinice lokalne samouprave Općina Rasinja	KLASA: 350-02/19-01/001 URBROJ: 2137/13-19-15 od 03. lipnja 2019.	Nije potrebno provesti postupak strateške procjene utjecaja na okoliš za Prostorni plan.
28.	Susjedne jedinice lokalne samouprave Općina Legrad	KLASA: 350-02/19-01/001 URBROJ: 2137/10-19-21 od 27. lipnja 2019.	Nije potrebno provesti postupak strateške procjene utjecaja na okoliš za Prostorni plan.
29.	Općinsko vijeće		Javnopravno tijelo se nije očitovalo u zakonskom roku.
30.	Mjesni odbori		Javnopravno tijelo se nije očitovalo u zakonskom roku.
POSTUPAK PRETHODNE OCJENE PRIHVATLJIVOSTI ZA EKOLOŠKU MREŽU			
1.	Varaždinska županija, Upravni odjel za prostorno uređenje, graditeljstvo i zaštitu okoliša	KLASA: 350-02/19-01/6, URBROJ: 2186/1-06/6-19-2, od 14. svibnja 2019.	Javnopravno tijelo utvrđuje da su Izmjene i dopune Prostornog plana prihvatljive za ekološku mrežu te da nije potrebno provesti postupak strateške procjene utjecaja na okoliš vezano uz područje zaštite prirode (ekološka mreža i Regionalni park Mura - Drava).
POSTUPAK OCJENE O POTREBI STRATEŠKE PROCJENE UTJECAJA NA OKOLIŠ			
1.	Varaždinska županija, Upravni odjel za prostorno uređenje, graditeljstvo i zaštitu okoliša	KLASA: 350-02/19-01/6, URBROJ: 2186/1-06/3-19-6, od 27. kolovoza 2019.	Javnopravno tijelo utvrđuje da za planirane Izmjene i dopune Prostornog plana ne treba provesti postupak strateške procjene utjecaja na okoliš, i da je postupak ocjene o potrebi strateške procjene na planirane izmjene i dopune Prostornog plana proveden sukladno Zakonu o zaštiti okoliša i Uredbi o strateškoj procjeni utjecaja strategija, plana i programa na okoliš.

1. ID PPUO MALI BUKOVEC

Obrazloženje – Evidencija postupka izrade i donošenja ID PPUO

KONAČNI PRIJEDLOG

Članak 4.

U tablici iz prethodnog članka vidljivo je da su javnopravna tijela, dala mišljenje da nije potrebno provesti postupak strateške procjene utjecaja na okoliš.

Za javnopravna tijela koja se nisu očitovala u utvrđenom roku u odnosu na ocjenu o potrebi strateške procjene utjecaja na okoliš utvrđuje se zakonska osnova za zaključak da nije potrebno provesti postupak strateške procjene utjecaja na okoliš.

Članak 5.

Izdanim Mišljenjem Varaždinske županije, Upravnog odjela za prostorno uređenje, graditeljstvo i zaštitu okoliša, KLASA: 350-02/19-01/6, URBROJ: 2186/1-06/6-19-2, od 14. svibnja 2019. godine, u pogledu izrade Izmjene i dopune Prostornog plana utvrđeno je da su Izmjene i dopune Prostornog plana prihvatljive za ekološku mrežu te da nije potrebno provesti postupak strateške procjene utjecaja na okoliš vezano uz područje zaštite prirode (ekološka mreža i Regionalni park Mura - Drava).

Izdanim Mišljenjem Varaždinske županije, Upravnog odjela za prostorno uređenje, graditeljstvo i zaštitu okoliša, KLASA: 350-02/19-01/6, URBROJ: 2186/1-06/3-19-6, od 27.08.2019. godine, u pogledu izrade Izmjene i dopune Prostornog plana, utvrđeno je da je postupak ocjene o potrebi strateške procjene proveden sukladno Zakonu o zaštiti okoliša („Narodne novine“ broj 80/13, 78/15 i 12/18) i Uredbi o strateškoj procjeni utjecaja strategije, plana i programa na okoliš („Narodne novine“ broj 3/17), te da za planirane Izmjene i dopune Prostornog plana ne treba provesti postupak strateške procjene utjecaja na okoliš.

Članak 6.

Jedinica lokalne samouprave je dužna informirati javnost, sukladno odredbama Zakona o zaštiti okoliša („Narodne novine“ broj 80/13, 153/13, 78/15, 12/18 i 118/18) i Uredbe o informiranju i sudjelovanju javnosti i zainteresirane javnosti u pitanjima zaštite okoliša („Narodne novine“ broj 64/08), kojima se uređuje informiranje javnosti i zainteresirane javnosti u pitanjima zaštite okoliša.

Informiranje javnosti je provedeno objavom na službenoj internetskoj stranici Općine Mali Bukovec u roku od najmanje 30 dana, počevši od 13.06.2019.

Tijekom provedbe predmetnog postupka nije zaprimljen ni jedan dopis očitovanja javnosti.

Članak 7.

Ova Odluka stupa na snagu danom donošenja, a objavit će se na službenoj internetskoj stranici Općine Mali Bukovec.

KLASA: 350-02/19-01/01
URBROJ: 2186/020-02-19-29
Mali Bukovec, 2. rujna 2019.

Općinski načelnik
Darko Marković



1. ID PPUO MALI BUKOVEC

Obrazložjenje – Evidencija postupka izrade i donošenja ID PPUO

KONAČNI PRIJEDLOG

5242

»SLUŽBENI VJESNIK VARAŽDINSKE ŽUPANIJE«

Broj 70/2019.

uvida u dostavljenu dokumentaciju dalo mišljenje da za Plan gospodarenja otpadom Općine Klenovnik za razdoblje 2019. - 2024. godine nije potrebno provoditi stratešku procjenu utjecaja na okoliš.

Odluka o započinjanju postupka ocjene o potrebi strateške procjene utjecaja na okoliš prijedloga Plana gospodarenja otpadom Općine Klenovnik za razdoblje 2019.-2024. objavljena je u »Službenom vjesniku Varaždinske županije« 7. rujna 2019. (»Službeni vjesnik Varaždinske županije«, broj 55/19).

Ovu Odluku kojom se utvrđuje da je za prijedlog PGO-a Općine Klenovnik nije potrebno provesti stručnu procjenu utjecaja na okoliš, načelnik Općine Klenovnik donosi temeljem provedenog postupka ocjene o potrebi strateške procjene, temeljem pribavljenih mišljenja tijela i osoba određenih posebnim propisom te kriterija za utvrđivanje vjerojatno značajnog utjecaja na okoliš navedenih u Prilogu II. Uredbe o strateškoj procjeni utjecaja strategije, plana i programa na okoliš (»Narodne novine«, broj 3/17).

Plan gospodarenja otpadom Općine Klenovnik za razdoblje 2019. -2024. godine donosi se u skladu s

odredbama Zakona o održivom gospodarenju otpadom (»Narodne novine«, broj 94/13, 73/17 i 14/19).

Postupak se provodi po zaprimljenoj suglasnosti Upravnog odjela za prostorno uređenje, graditeljstvo i zaštitu okoliša Varaždinske županije da je PGO Općine Klenovnik izrađen u skladu s odredbama Zakona o održivom gospodarenju otpadom (»Narodne novine«, broj 94/13, 73/17 i 14/19), Plana gospodarenja otpadom Republike Hrvatske (»Narodne novine«, broj 5/17), Pravilnika o gospodarenju otpadom (»Narodne novine«, broj 117/17) te ostalih važećih propisa donesenih na temelju Zakona o održivom gospodarenju otpadom.

Sukladno svemu naprijed navedenom utvrđeno je da za prijedlog PGO-a Općine Klenovnik nije potrebno provesti postupak strateške procjene utjecaja na okoliš.

KLASA: 351-04/19-01/04
URBROJ: 2186/015-19-13
Klenovnik, 28. listopada 2019.

Općinski načelnik
Mladen Blaško, v.r.

OPĆINA MALI BUKOVEC

AKTI OPĆINSKOG VIJEĆA

31.

Na temelju članka 86. stavka 3. Zakona o prostornom uređenju (»Narodne novine«, broj 153/13, 65/17, 114/18 i 39/19) i članka 31 Statuta Općine Mali Bukovec (»Službeni vjesnik Varaždinske županije«, broj 18/13 i 7/18), Općinsko vijeće Općine Mali Bukovec na svojoj 20. sjednici u mandatnom razdoblju 2017.-2021., održanoj 18. listopada 2019. godine, donosi

ODLUKU

o izradi 1. izmjena i dopuna Prostornog plana uređenja Općine Mali Bukovec

1. PRAVNA OSNOVA

Članak 1.

Temeljem članka 198. stavak 3. i članka 113. stavak 1. Zakona o prostornom uređenju (»Narodne novine«, broj 153/13, 65/17, 114/18, 39/19); (u daljnjem tekstu: Zakon), pristupa se izradi 1. izmjena i dopuna Prostornog plana uređenja Općine Mali Bukovec (»Službeni vjesnik Varaždinske županije«, broj 8/05); (u daljnjem tekstu: Izmjene i dopune Prostornog plana).

Sukladno članku 86. stavku 3. Zakona, Odluka o izradi 1. izmjena i dopuna Prostornog plana uređenja Općine Mali Bukovec; (u daljnjem tekstu: Odluka) se donosi temeljem akta općinskog načelnika KLASA: 350-02/19-01/01, URBROJ: 2186/020-02-19-29, od 02.09.2019. - Odluke kojom se utvrđuje da nije potrebno provesti stratešku procjenu utjecaja na okoliš

za 1. izmjene i dopune Prostornog plana uređenja Općine Mali Bukovec,

2. RAZLOZI DONOŠENJA IZMJENA I DOPUNA PROSTORNOG PLANA

Članak 2.

Izmjene i dopune Prostornog plana pokreću se radi usklađenja Prostornog plana s posebnim propisima i aktima Varaždinske županije i Općine Mali Bukovec od utjecaja na razvoj i uređenje prostora Općine, koji su mijenjani ili usvojeni nakon usvajanja Odluke o donošenju Prostornog plana uređenja Općine u 2005. godine, a odnose se na problematiku iz sektora prometa, infrastrukturnih sustava, vodnog gospodarstva, gospodarenja otpadom, energetske učinkovitosti, zaštite okoliša, prirode i kulturnih dobara, sustava civilne zaštite, razvoja civilnog društva i drugih relevantnih područja.

Grafičke dijelove Prostornog plana potrebno je uskladiti s važećim kartografskim HTRS96/TM koordinatnim sustavom Državne geodetske uprave.

Prostorni plan je potrebno uskladiti s Uredbom o informacijskom sustavu prostornog uređenja (»Narodne novine«, broj 115/15).

Ostali razlozi:

- revizija granica građevinskih područja naselja, namjene i stanja izgrađenosti izgrađenih građevinskih područja naselja

1. ID PPUO MALI BUKOVEC

Obrazloženje – Evidencija postupka izrade i donošenja ID PPUO

KONAČNI PRIJEDLOG

Broj 70/2019.

»SLUŽBENI VJESNIK VARAŽDINSKE ŽUPANIJE«

5243

- revizija lokacija, namjene i uvjeta korištenja za izdvojena građevinska područja izvan naselja
- revizija lokacija, analiza i korekcija Plana u pogledu usklađenja s izgradnjom ozakonjenom u postupcima ozakonjenja nelegalno izgrađenih zgrada prema posebnim propisima
- analiza planiranog stanja i revidiranje uvjeta za obavljanje proizvodnih, poslovnih i turističkih gospodarskih djelatnosti unutar općinskog područja
- revizija mreže kategoriziranih i nekategoriziranih cestovnih prometnica
- usklađenja stanja izvedene infrastrukture na cijelom općinskom području
- usklađenje planiranih površina za smještaj solarnih i geotermalnih energana instalirane snage 10 MW i više, uključujući i pripadajuće visokonaponske vodove i rasklopna postrojenja s Prostornim planom Varaždinske županije i Energetskom strategijom Republike Hrvatske
- revizija lokacija, namjene i uvjeta korištenja za korištenje resursa izvan građevinskih područja - poljoprivredno tlo, šume, istražna i eksploatacijska polja mineralnih sirovina i površine planirane za istraživanje resursa, sukladno Prostornom planu Varaždinske županije i Rudarsko-geološkoj studiji Varaždinske županije
- revizija statusa kulturnih dobara, spomenika prirode i ekološke mreže »Natura 2000« s obzirom važeće propise
- usklađenje uvjeta za lociranje i gradnju poljoprivrednih sadržaja iz Prostornog plana s nacionalnim propisima i zajedničkoj europskoj poljoprivrednoj politici
- usklađenje Plana propisima iz djelatnosti gospodarenja otpadom
- preispitivanje namjene u naseljima prema zaprimljenim inicijativama građana prema članku 85. Zakona, sukladno pozivu objavljenom na mrežnim stranicama Općine
- korekcije stanja u prostoru prema zahtjevima javnopravnih tijela izdanim prema članku 90. Zakona drugi razlozi proizašli iz zahtjeva zaprimljenih u postupku izrade nacrtu prijedloga izmjena i dopuna Prostornog plana.

3. OBUHVAT IZMJENA I DOPUNA PLANA

Članak 3.

Po obimu se radi o sveobuhvatnoj reviziji prostorno-planskog dokumenta.

Obuhvat je ukupno područje Općine.

4. SAŽETA OCJENA STANJA U OBUHVATU PROSTORNOG PLANA

Članak 4.

Prostorni plan uređenja Općine Mali Bukovec izrađen je 2005. godine i do sada nije mijenjan.

S obzirom da se planirani zahvati iz dosadašnjeg Prostornog plana provode sukladno planiranom, primjena važećeg prostorno - planskog dokumenta se može ocijeniti uspješnom.

Međutim, u međuvremenu su se promijenile mnoge okolnosti u odnosu na način korištenja prostora i gradnje, uključujući i propise evidentiranja prostora, ali i legislative iz područja prostornog uređenja i gradnje, kao i zaštite okoliša, prirode, kulturnih dobara, gospodarenja otpadom i drugih koji utječu na korištenje prostora, te je potrebno izvršiti reviziju Prostornog plana radi prilagodbe dokumenta današnjem vremenu i važećim propisima.

5. CILJEVI I PROGRAMSKA POLAZIŠTA IZMJENA I DOPUNA PROSTORNOG PLANA

Članak 5.

Cilj izrade izmjena i dopuna Prostornog plana je revizija važećeg planskog dokumenta i usklađenje s europskim i nacionalnim propisima, planovima razvoja Županije i Općine, te ugradnja opravdanih inicijativa građana u prostorno planski dokument.

Programska polazišta za izmjene i dopune Prostornog plana zasnovana su na važećim nacionalnim propisima, Strategiji razvoja Republike Hrvatske, Varaždinske županije i Općine.

6. POPIS SEKTORSKIH STRATEGIJA, PLANOVA, STUDIJA I DRUGIH DOKUMENATA PROPISANIH POSEBNIM ZAKONIMA KOJIMA, ODNOSNO U SKLADU S KOJIMA SE UTVRĐUJU ZAHTEJEVI ZA IZRADU IZMJENA I DOPUNA PROSTORNOG PLANA

Članak 6.

Za potrebe izrade izmjena i dopuna Prostornog plana će se koristiti javno dostupni podaci prema posebnim zahtjevima i podacima javnopravnih tijela.

Izmjenama i dopunama Prostornog plana ne predviđaju gospodarske djelatnosti ni namjene, koje bi bile suprotne Prostornom planu Varaždinske županije.

Za potrebe izrade izmjena i dopuna Prostornog plana provedeni su prethodni postupci:

- ocjene o potrebi izrade strateške procjene utjecaja plana na okoliš, prema Zakonu o zaštiti okoliša (»Narodne novine«, broj 80/13, 153/13, 78/15, 12/18 i 118/18) i Uredbi o strateškoj procjeni utjecaja strategije, plana i programa na okoliš (»Narodne novine«, broj 3/17)
- prethodne ocjene prihvatljivosti plana za ekološku prema Zakonu o zaštiti prirode (»Narodne novine«, broj 80/13, 15/18 i 14/19).

Temeljem provedenih postupaka iz prethodnog stavka, nadležno javnopravno tijelo Varaždinske županije - Upravni odjel za prostorno uređenje, graditeljstvo i zaštitu okoliša izdalo je mišljenje KLASA: 350-02/19-01/6, URBROJ: 2186/1-06/3-19-6, od 27.08.2019. kojim je utvrđeno da je postupak ocjene o potrebi strateške procjene proveden sukladno važećim propisima, da

1. ID PPUO MALI BUKOVEC

Obrazloženje – Evidencija postupka izrade i donošenja ID PPUO

KONAČNI PRIJEDLOG

5244

»SLUŽBENI VJESNIK VARAŽDINSKE ŽUPANIJE«

Broj 70/2019.

su izmjene i dopune Prostornog plana prihvatljive za ekološku mrežu, te da izmjene i dopune Prostornog plana neće imati vjerojatno značajan utjecaj na okoliš, sukladno čemu nije potrebno provoditi postupak strateške procjene utjecaja na okoliš.

7. NAČIN PRIBAVLJANJA STRUČNIH RJEŠENJA

Članak 7.

Za potrebe izrade izmjena i dopuna Prostornog plana, koristit će se podaci i stručne podloge koje su obvezna dostaviti javnopravna tijela u postupcima izdavanja zahtjeva prema članku 90. Zakona.

S obzirom na razloge izmjena i dopuna Prostornog plana navedene u članku 2. ove Odluke, ocjenjuje se da za potrebe izrade izmjena i dopuna Prostornog plana neće biti potrebna dodatna stručna rješenja, osim navedenih u stavku 1. ovog članka.

Ukoliko se u postupku izrade nacrtu prijedloga izmjena i dopuna Prostornog plana pokaže potreba za posebnim tehničkim rješenjima izvan ovlasti koje po zakonu ima prostorni planer, navedena rješenja će se pribaviti u postupku izrade izmjena i dopuna Plana, u vidu posebne stručne podloge.

8. POPIS JAVNOPRAVNIH ODREĐENIH POSEBNIM PROPISIMA KOJA DAJU ZAHTEJE ZA IZRADU IZMJENA I DOPUNA PROSTORNOG PLANA, TE DRUGIH SUDIONIKA KORISNIKA PROSTORA KOJI TREBAJU SUDJELOVATI U IZRADI PROSTORNOG PLANA

Članak 8.

Javnopravna tijela i osobe kojima se upućuju pozivi za izdavanje zahtjeva za izradu izmjena i dopuna Prostornog plana, prema članku 90. Zakona su:

1. Ministarstvo zaštite okoliša i energetike, Uprava za zaštitu prirode, Radnička cesta 80, Zagreb
2. Ministarstvo poljoprivrede, Ul. Grada Vukovara 78, Zagreb
3. Ministarstvo poljoprivrede, Uprava za šumarstvo, lovstvo i drvnu industriju, Planinska 2A Zagreb
4. Ministarstvo pomorstva, prometa i infrastrukture, Prilavje 14, Zagreb
5. Ministarstvo državne imovine, Ulica Ivana Dežmana 10, Zagreb
6. Ministarstvo kulture, Uprava za zaštitu kulturne baštine, Konzervatorski odjel u Varaždinu, Ivana Gundulića 2, 42000 Varaždin
7. Ministarstvo gospodarstva, poduzetništva i obrta, Sektor za rudarstvo, Ulica grada Vukovara 78, Zagreb
8. Ministarstvo unutarnjih poslova, Policijska uprava Varaždinska, Ivana Milčetića 10, Varaždin
9. Hrvatska regulatorna agencija za mrežne djelatnosti, Ulica R. F. Mihanovića 9, Zagreb
10. Agencija za ugljikovodike, Miramarska 24, Zagreb
11. Agencija za razvoj Varaždinske županije d.o.o., Kratka 1, Varaždin

12. Državna uprava za zaštitu i spašavanje, Područni ured za zaštitu i spašavanje, Kratka 1/IV, Varaždin
13. Ured državne uprave u Varaždinskoj županiji, Služba za gospodarstvo i imovinsko-pravne poslove, Ispostava Ludbreg, Trg Svetog Trojstva 14, Ludbreg
14. Varaždinska županija, Upravni odjel za prostorno uređenje, graditeljstvo i zaštitu okoliša, Franjevački trg 7, Varaždin
15. Varaždinska županija, Upravni odjel za poljoprivredu i ruralni razvoj, Franjevački trg 7, Varaždin
16. Varaždinska županija, Upravni odjel za gospodarstvo, financije i europske poslove, Franjevački trg 7, Varaždin
17. Varaždinska županija, Zavod za prostorno uređenje Varaždinske županije, Mali plac 1a, Varaždin
18. Varaždinska županija, Županijska uprava za ceste Varaždinske županije, Gajeva 4, Varaždin
19. Javna ustanova za upravljanje zaštićenim prirodnim vrijednostima na području Varaždinske županije, Kratka 1, Varaždin
20. Hrvatske ceste d.o.o., Sektor za studije i projektiranje, Vončinina 3, Zagreb
21. Hrvatske vode, VGO za Muru i gornju Dravu, Varaždin, Međimurska 26b
22. PLINACRO d.o.o., Sektor transporta plina, Savska cesta 88a, Zagreb
23. INA - industrija nafte d.d., SD istraživanje i proizvodnja nafte i plina, Avenija Većeslava Holjevca 10, Zagreb
24. JANAF d.d., Miramarska cesta 24, Zagreb
25. Termoplin d.d. Varaždin, V. Špinčića 76, Varaždin
26. Varkom d.d. Varaždin, Trg bana Jelačića 15, Varaždin
27. HOPS - Hrvatski operator prijenosnog sustava d.o.o., Sektor za tehničku potporu, Služba za pripremu izgradnje i izgradnju, Kupka 4., 10001 ZAGREB
28. HEP - Operator distribucijskog sustava d.o.o., Elektra Varaždin, Kratka 3, Varaždin
29. Hrvatske šume, UŠP Koprivnica, Ivana Meštrovića 28, 48000 Koprivnica
30. Hrvatske šume, UŠP Koprivnica, Šumarija Ludbreg, Koprivnička 2, Ludbreg
31. Susjedne jedinice lokalne samouprave
32. Općinsko vijeće
33. Mjesni odbori

Članak 9.

Rok za dostavu zahtjeva za izradu izmjena i dopuna Prostornog plana od strane javnopravnih tijela i osoba nositelju izrade izmjena i dopuna Prostornog plana je 30 dana od dana primitka poziva za njihovo izdavanje.

Način postupanja javnopravnih tijela i osoba iz čl. 9. ove Odluke u postupku izdavanja zahtjeva za izradu prostornog plana propisan je člancima 90. i 91. Zakona.

1. ID PPUO MALI BUKOVEC

Obrazloženje – Evidencija postupka izrade i donošenja ID PPUO

KONAČNI PRIJEDLOG

Broj 70/2019.

»SLUŽBENI VJESNIK VARAŽDINSKE ŽUPANIJE«

5245

Način postupanja javnopravnih tijela u postupku izdavanja suglasnosti, mišljenja i odobrenja prema posebnim zakonima i drugim propisima, utvrđen je u članku 101. Zakona.

Članak 10.

Građani se o izradi Izmjena i dopuna Prostornog plana obavješćavaju preko mrežnih stranica Općine - objavom ove Odluke i pozivom za dostavu inicijativa za izradu Izmjena i dopuna Prostornog plana, sukladno članku 85. Zakona.

Inicijative građana su zaprimljene u Općini, a rok za zaprimanje određen je s najmanje 30 dana od objave poziva na mrežnim stranicama Općine.

9. PLANIRANI ROK ZA IZRADU IZMJENA I DOPUNA PROSTORNOG PLANA

Članak 11.

Izrada Izmjena i dopuna Prostornog plana se dijeli više faza i to:

- I. faza Prikupljanje zahtjeva od javnopravnih tijela
- II. faza Izrada Nacrta prijedloga Izmjena i dopuna Prostornog plana
- III. faza Utvrđivanje prijedloga Izmjena i dopuna Prostornog plana za javnu raspravu, izrada elaborata prijedloga Izmjena i dopuna Prostornog plana za javnu raspravu i objava javne rasprave
- IV. faza Javna rasprava, izrada i objava izvješća o javnoj raspravi
- V. faza Izrada nacrta konačnog prijedloga Izmjena i dopuna Prostornog plana
- VI. faza Ishođenje mišljenja na nacrt konačnog prijedloga Izmjena i dopuna Prostornog plana sukladno Zakonu
- VII. faza Utvrđivanje konačnog prijedloga Izmjena i dopuna Prostornog plana od strane općinskog načelnika
- VIII. faza Usvajanje Odluke o donošenju Izmjena i dopuna Prostornog plana na Općinskom vijeću i objava Odluke u službenom glasilu
- IX. faza Dostava izvornika Izmjena i dopuna Prostornog plana javnopravnim tijelima sukladno Zakonu
- X. faza Izrada pročišćenog teksta Odluke o donošenju Prostornog plana, objava u službenom glasilu
- XI. faza Dostava pročišćenog teksta Odluke o donošenju Prostornog plana javnopravnom tijelu nadležnom za koordinaciju u vezi informacijskog sustava prostornog uređenja

Članak 12.

Planirani rok završetka izrade Izmjena i dopuna Prostornog plana je najviše 12 mjeseci nakon usvajanja ove Odluke.

Rok se može produžiti u slučaju potrebe ponavljanja javne rasprave ili iz nekog drugog opravdanog razloga.

10. IZVORI FINANCIRANJA IZRAD IZMJENA I DOPUNA PROSTORNOG PLANA

Članak 13.

Izvor financiranja izrade Izmjena i dopuna Prostornog plana je proračun Općine Mali Bukovec, Ministarstvo graditeljstva i prostornoga uređenja Republike Hrvatske sukladno uvjetima sufinanciranja prostornih planova jedinica lokalne samouprave i drugi odgovarajući izvori.

11. PRIJELAZNE I ZAVRŠNE ODREDBE

Članak 14.

Ova Odluka stupa na snagu danom donošenja, a objavit će se na mrežnim stranicama Općine i u »Službenom vjesniku Varaždinske županije«.

Članak 15.

Sukladno članku 86. Zakona ova Odluka se dostavlja Zavodu za prostorno uređenje Varaždinske županije.

Sukladno članku 90. Zakona ova Odluka dostavlja se javnopravnim tijelima i osobama navedenim u članku 9. zajedno s pozivom za izdavanje zahtjeva za izradu Izmjena i dopuna Prostornog plana.

KLASA: 350-02/19-01/01

URBROJ: 2186/020-01-19-31

Mali Bukovec, 18. listopada 2019.

Predsjednik Općinskog vijeća:
Zlatko Golec, v.r.

32.

Na temelju članka 31. Statuta Općine Mali Bukovec (»Službeni vjesnik Varaždinske županije«, broj 18/13 i 7/18), Općinsko vijeće Općine Mali Bukovec na svojoj 20. sjednici u mandatnom razdoblju od 2017. do 2021. godine, održanoj dana 18. listopada 2019. godine, donosi

ODLUKU

**o promjeni Odluke o sufinanciranju
rekonstrukcije građevine javne i društvene
namjene, osnovno školske ustanove -
Osnovna škola Veliki Bukovec**

Članak 1.

U Odluci o sufinanciranju rekonstrukcije građevine javne i društvene namjene, osnovno školske ustanove - Osnovna škola Veliki Bukovec, članak 1. mijenja se i glasi:

»Općina Mali Bukovec će sufinancirati rekonstrukciju građevine javne i društvene namjene, osnovno školske ustanove - Osnovna škola Veliki Bukovec, 3. skupine, u skladu sa Glavnim projektom, zajedničke oznake MMXIV-126 koji je sastavni dio građevinske dozvole (završetak izgradnje sportske dvorane i prenamjenu postojeće sportske dvorane u učionice, školsku kuhinju



1. ID PPUO MALI BUKOVEC

Obrazloženje – Evidencija postupka izrade i donošenja ID PPUO

KONAČNI PRIJEDLOG

Obavijest o izradi 1. izmjena i dopuna PPUO Mali Bukovec za javnost:

- Web - stranica Hrvatskog zavoda za prostorni razvoj
- Web - stranica Općine Mali Bukovec

1. ID PPUO MALI BUKOVEC

Obrazloženje – Evidencija postupka izrade i donošenja ID PPUO

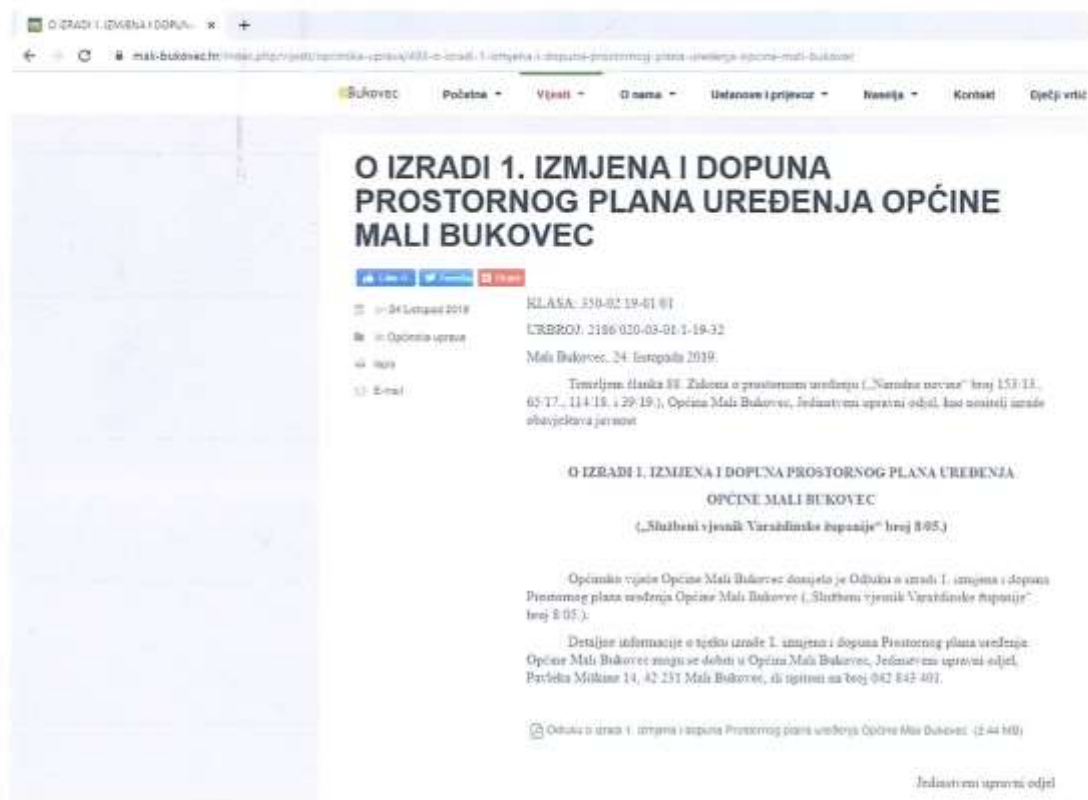
KONAČNI PRIJEDLOG



1. ID PPUO MALI BUKOVEC

Obrazloženje – Evidencija postupka izrade i donošenja ID PPUO

KONAČNI PRIJEDLOG



O IZRADI 1. IZMJENA I DOPUNA PROSTORNOG PLANA UREĐENJA OPĆINE MALI BUKOVEC

KLASA: 350-02/19-01/01
 LRBROJ: 2186-020-03-01-1-19-32
 Mali Bukovec, 24. listopada 2019.

Temeljem članka 88. Zakona o prostornom uređenju („Narodne novine“ broj 153/13, 63/17, 114/18, i 29/19), Općina Mali Bukovec, Jedinicima upravnih odjela, kao nositelj izrade obavještava javnost:

O IZRADI 1. IZMJENA I DOPUNA PROSTORNOG PLANA UREĐENJA OPĆINE MALI BUKOVEC
 („Službeni vjesnik Varsađinske županije“ broj 8/05.)

Općinska vijeća Općine Mali Bukovec donijela je Odluku o izradi 1. izmjena i dopuna Prostornog plana uređenja Općine Mali Bukovec („Službeni vjesnik Varsađinske županije“ broj 8/05.).

Detaljnije informacije o tijeku izrade 1. izmjena i dopuna Prostornog plana uređenja Općine Mali Bukovec mogu se dobiti u Općini Mali Bukovec, Jedinicima upravnih odjela, Pavlela Mikšića 14, 42 231 Mali Bukovec, ili putem na broj 042 842 401.

Odluka o izradi 1. izmjena i dopuna Prostornog plana uređenja Općine Mali Bukovec (2.44 MB)

Jedinicima upravnih odjela

1. ID PPUO MALI BUKOVEC
Obrazloženje – Evidencija postupka izrade i donošenja ID PPUO

KONAČNI PRIJEDLOG



REPUBLIKA HRVATSKA
VARAŽDINSKA ŽUPANIJA
OPĆINA MALI BUKOVEC
Jedinstveni upravni odjel

KLASA: 350-02/19-01/01
URBROJ: 2186/020-03-01/1-19-36
Mali Bukovec, 13. studenog 2019. godine

MINISTARSTVO ZAŠTITE OKOLIŠA I ENERGETIKE

Uprava za zaštitu prirode
Radnička cesta 80,
10 000 Zagreb

PREDMET: Upit za dostavu Zahtjeva za izradu 1. izmjena i dopuna Prostornog plana uređenja
Općine Mali Bukovec
- *dostavlja se*

Poštovani,

Općina Mali Bukovec pokrenula je temeljem članka 86. stavka 3. Zakona o prostornom uređenju (NN br. 153/13, 65/17, 114/18 i 39/19) i članka 31. Statuta Općine Mali Bukovec („Službeni vjesnik Varaždinske županije“ br. 18/13 i 7/18) postupak izrade 1. Izmjena i dopuna Prostornog plana uređenja Općine Mali Bukovec („Službeni vjesnik Varaždinske županije“ br. 8/05).

Stoga, sukladno članku 90., 91. i 92. Zakona, molimo da nam u roku od 30 dana od dana primitka ovog zahtjeva, dostavite svoje posebne zahtjeve, podatke o izvedenoj i planiranoj infrastrukturi, te sve ostale raspoložive podatke i dokumente u svezi izrade navedenog PPUO.

S poštovanjem,

Jedinstveni upravni odjel
Jelena Balaško Čić

Prilog:

1. Preslika Odluke o izradi 1. izmjena i dopuna Prostornog plana uređenja Općine Mali Bukovec („Službeni vjesnik Varaždinske županije“ br. 70/19)

Dostava:

1. Arhiva – Općina Mali Bukovec

1. ID PPUO MALI BUKOVEC

Obrazloženje – Evidencija postupka izrade i donošenja ID PPUO

KONAČNI PRIJEDLOG

MINISTARSTVA I UPRAVNA TIJELA

1. Ministarstvo zaštite okoliša i energetike, Uprava za zaštitu prirode, Radnička cesta 80, Zagreb
2. Ministarstvo poljoprivrede, Ul. Grada Vukovara 78, Zagreb
3. Ministarstvo poljoprivrede, Uprava za šumarstvo, lovstvo i drvnu industriju, Planinska 2A Zagreb
4. Ministarstvo pomorstva, prometa i infrastrukture, Prisavlje 14, Zagreb
5. Ministarstvo državne imovine, Ulica Ivana Dežmana 10, Zagreb
6. Ministarstvo kulture, Uprava za zaštitu kulturne baštine, Konzervatorski odjel u Varaždinu, Ivana Gundulića 2, 42000 Varaždin
7. Ministarstvo gospodarstva, poduzetništva i obrta, Sektor za rudarstvo, Ulica grada Vukovara 78, Zagreb
8. Ministarstvo unutarnjih poslova, Policijska uprava Varaždinska, Ivana Milčetića 10, Varaždin
9. Ministarstvo unutarnjih poslova, Ravnateljstvo civilne zaštite, Područni ured civilne zaštite Varaždin, Kratka 1/IV, Varaždin
10. Ured državne uprave u Varaždinskoj županiji, Služba za gospodarstvo i imovinsko-pravne poslove, Ispostava Ludbreg, Trg Svetog Trojstva 14, Ludbreg
11. Varaždinska županija, Upravni odjel za prostorno uređenje, graditeljstvo i zaštitu okoliša, Franjevački trg 7, Varaždin
12. Varaždinska županija, Upravni odjel za poljoprivredu i ruralni razvoj, Franjevački trg 7, Varaždin
13. Varaždinska županija, Upravni odjel za gospodarstvo, financije i europske poslove, Franjevački trg 7, Varaždin

DRŽAVNE AGENCIJE I JAVNE USTANOVE

14. Hrvatska regulatorna agencija za mrežne djelatnosti, Ulica R. F. Mihanovića 9, Zagreb
15. Agencija za ugljikovodike, Miramarska 24, Zagreb
16. Agencija za razvoj Varaždinske županije d.o.o., Kratka 1, Varaždin
17. Varaždinska županija, Zavod za prostorno uređenje Varaždinske županije, Mali plac 1a, Varaždin
18. Varaždinska županija, Županijska uprava za ceste Varaždinske županije, Gajeva 4, Varaždin
19. Javna ustanova za upravljanje zaštićenim prirodnim vrijednostima na području Varaždinske županije, Kratka 1, Varaždin
20. Hrvatske vode, VGO za Muru i gornju Dravu, Varaždin, Međimurska 26b
21. Hrvatske vode, VGI za mali sliv „Plitvica – Bednja“, Varaždin, Međimurska 26b
22. Hrvatske šume, UŠP Koprivnica, Ivana Meštrovića 28, 48000 Koprivnica
23. Hrvatske šume, UŠP Koprivnica, Šumarija Ludbreg, Koprivnička 2, Ludbreg

TVRTKE ZA GRADNJU I UPRAVLJANJE INFRASTRUKTURNIM SUSTAVIMA

24. Hrvatske ceste d.o.o., Sektor za razvoj i strateško planiranje, Vončinina 3, Zagreb
25. PLINACRO d.o.o., Sektor transporta plina, Savska cesta 88a, Zagreb
26. INA – industrija nafte d.d., SD istraživanje i proizvodnja nafte i plina, Avenija Većeslava Holjevca 10, Zagreb
27. JANAF d.d., Miramarska cesta 24, Zagreb
28. Termoplin d.d. Varaždin, V. Špinčića 78, Varaždin
29. Varkom d.d. Varaždin, Trg bana Jelačića 15, Varaždin
30. HOPS - Hrvatski operator prijenosnog sustava d.o.o., Služba za pripremu izgradnje i izgradnju, Kupuska 4., Zagreb
31. HEP d.d., Sektor za strategiju i razvoj, Ulica grada Vukovara 37, Zagreb
32. HEP proizvodnja d.d., Ulica grada Vukovara 37, Zagreb
33. HEP - ODS d.o.o. Elektra Varaždin, Kratka 3, Varaždin
34. HEP - ODS DP Elektra Koprivnica, Ul. hrvatske državnosti 32, Koprivnica

OSTALI

35. Susjedne jedinice lokalne samouprave *Županijska, Ludbreg, Legrad*
36. Općinsko vijeće
37. Mjesni odbori

1. ID PPUO MALI BUKOVEC

Obrazloženje – Evidencija postupka izrade i donošenja ID PPUO

KONAČNI PRIJEDLOG

OPĆINA MALI BUKOVEC			
Klasa 350-02/19-01/01		DOSTAVNICA	
Broj urudžbenog zapisnika	Vrsta pošiljke i broj priloga	Kome se akt dostavlja - adresa	Datum primitka i potpis primaoca
2186/020-03 -01/1-19-81	2	MJESNI ODBOR MARTINIĆ na nuke predsjedniku mjesnog odbora	<i>[Signature]</i> 14. 11 2019
Napomena:			
Potpis svjedoka ako primaatelj ne može ili neće potpisati dostavnicu		<i>[Signature]</i> Potpis dostavljača	
Narodne novine d.d., Zagreb - (319) 020035 Oznaka za narudžbu: UT-II-E		3 650157 003372	

OPĆINA MALI BUKOVEC			
Klasa 350-02/19-01/01		DOSTAVNICA	
Broj urudžbenog zapisnika	Vrsta pošiljke i broj priloga	Kome se akt dostavlja - adresa	Datum primitka i potpis primaoca
2186/020-03 -01/1-19-82	2	MJESNI ODBOR LUNJKOVEC na nuke predsjedniku mjesnog odbora	<i>[Signature]</i> 14. 11 2019
Napomena:			
Potpis svjedoka ako primaatelj ne može ili neće potpisati dostavnicu		<i>[Signature]</i> Potpis dostavljača	
Narodne novine d.d., Zagreb - (319) 020035 Oznaka za narudžbu: UT-II-E		3 650157 003372	

Hrvatska pošta		ADVANCE of receipt of delivery of payment POVRATNICA — Obavijest o primanju isplate		P-21/CN
Office of posting Prijemni ured	Date Datum	Name Ime (prezime i ime roditelja)		AR
Address of the item Adresa primaoca	Place Mjesto	Street and no. Ulica i broj		
Nature of the item/Vrsta pošiljke	Amount Iznos	Locality and country Mjesto i država		3 650157 003372
Meets on a destination Dolazi na destinaciju	Date Datum	Signature Potpis		

1. ID PPUO MALI BUKOVEC

Obrazloženje – Evidencija postupka izrade i donošenja ID PPUO

KONAČNI PRIJEDLOG

OPĆINA MALI BUKOVEC			
Klasa 350-02/19-01/01		DOSTAVNICA	
Broj urudžbenog zapisnika	Vrsta pošiljke i broj priloga	Kome se akt dostavlja – adresa	Datum primitka i potpis primaoca
2186/020-03 -01/1-19-48	2	MJESNI ODBOR Novo SELO PODRAVSKO na ruke predsjedniku mjesnog odbora	14.11. 2019
Napomena:			
Potpis svjedoka ako primaoc ne može ili neće potpisati dostavnicu		Potpis dostavljača	
Narodne novine d.d., Zagreb – (319) 020035 Oznaka za narudžbu: UT-II-6		3 850157 003372	

OPĆINA MALI BUKOVEC			
Klasa 350-02/19-01/01		DOSTAVNICA	
Broj urudžbenog zapisnika	Vrsta pošiljke i broj priloga	Kome se akt dostavlja – adresa	Datum primitka i potpis primaoca
2186/020-03 -01/1-19-49	2	MJESNI ODBOR MALI BUKOVEC na ruke predsjedniku mjesnog odbora	Trstac 14.11. 2019
Napomena:			
Potpis svjedoka ako primaoc ne može ili neće potpisati dostavnicu		Potpis dostavljača	
Narodne novine d.d., Zagreb – (319) 020035 Oznaka za narudžbu: UT-II-6		3 850157 003372	

OPĆINA MALI BUKOVEC			
Klasa 350-02/19-01/01		DOSTAVNICA	
Broj urudžbenog zapisnika	Vrsta pošiljke i broj priloga	Kome se akt dostavlja – adresa	Datum primitka i potpis primaoca
2186/020-03 -01/1-19-80	2	MJESNI ODBOR SVETI PETAR na ruke predsjedniku mjesnog odbora	14.11. 2019
Napomena:			
Potpis svjedoka ako primaoc ne može ili neće potpisati dostavnicu		Potpis dostavljača	
Narodne novine d.d., Zagreb – (319) 020035 Oznaka za narudžbu: UT-II-6		3 850157 003372	

1. ID PPUO MALI BUKOVEC
Obrazloženje – Evidencija postupka izrade i donošenja ID PPUO

KONAČNI PRIJEDLOG

Hrvatska pošta Croatian Post Inc. Republic of Croatia **ADVICE of receipt/of delivery/of payment** POVRATNICA — Obavijest o primju/ručenju/isplati P-21/CN

Office of posting: 42231 Date: 14.12.2019

Address of the item: HEP - ODS BJEKINA 12, UL. HEVATICE BJEKINOSTI 32, 42231 KOPRIVNICA

Nature of the item/vrsta pošiljke: ☒ Registered ☐ Insured ☐ Registered insured ☐ Registered insured with return receipt

Amount: 1000

Barcode: AR RF 4764131 8 HR

Meets on a destination: ☐ Yes ☐ No

Signature: 16.11.2019

Return to: Name: ODS MALI BUKOVEC, Street and no.: UL. H.P. NIŠKINE 14, Locality and country: 42231 H. BUKOVEC, VRSAR, 350-02113-0101, VRSAR, 350-02113-0101-1-19-89

Hrvatska pošta Croatian Post Inc. Republic of Croatia **ADVICE of receipt/of delivery/of payment** POVRATNICA — Obavijest o primju/ručenju/isplati P-21/CN

Office of posting: 42231 Date: 14.12.2019

Address of the item: ODS MALI BUKOVEC, ODS MALI BUKOVEC, 42231 UL. BUKOVEC

Nature of the item/vrsta pošiljke: ☒ Registered ☐ Insured ☐ Registered insured ☐ Registered insured with return receipt

Amount: 1000

Barcode: AR RF 4764134 8 HR

Meets on a destination: ☐ Yes ☐ No

Signature: 16.11.2019

Return to: Name: ODS MALI BUKOVEC, Street and no.: UL. H.P. NIŠKINE 14, Locality and country: 42231 H. BUKOVEC, VRSAR, 350-02113-0101, VRSAR, 350-02113-0101-1-19-70

Hrvatska pošta Croatian Post Inc. Republic of Croatia **ADVICE of receipt/of delivery/of payment** POVRATNICA — Obavijest o primju/ručenju/isplati P-21/CN

Office of posting: 42231 Date: 14.12.2019

Address of the item: ODS MALI BUKOVEC, ODS MALI BUKOVEC, 42231 UL. BUKOVEC

Nature of the item/vrsta pošiljke: ☒ Registered ☐ Insured ☐ Registered insured ☐ Registered insured with return receipt

Amount: 1000

Barcode: AR RF 4764135 1 HR

Meets on a destination: ☐ Yes ☐ No

Signature: 16.11.2019

Return to: Name: ODS MALI BUKOVEC, Street and no.: UL. H.P. NIŠKINE 14, Locality and country: 42231 H. BUKOVEC, VRSAR, 350-02113-0101, VRSAR, 350-02113-0101-1-19-71

1. ID PPUO MALI BUKOVEC

Obrazloženje – Evidencija postupka izrade i donošenja ID PPUO

KONAČNI PRIJEDLOG

Hrvatska pošta Croatian Post Inc. REPUBLIC OF CROATIA
POVRATNICA — Obavijest o prijmu/uručenju/isplati

Office of posting: **15/11/2019**
Address of the item: **JAKOP D.O. O.**
MIRNA DOLINA CESTA 24, 10200
BRČKO
Nature of the item/vista pošiljke:
☒ Registered mail
☐ Registered mail with insurance
Amount: **5 HR**
No. of items: **1**
No. of items in package: **1**
Meets on a destination: **15/11/2019**
The item mentioned above has been duly delivered: **15/11/2019**
Signature: **JAKOP D.O. O.**
10200 ZAGREB

Return to: **AR**
Name: **OPĆINA M. BUKOVEC**
Street and no.: **U. H. P. HOSKINE 14**
Locality and country: **10200 M. BUKOVEC**
Phone: **011-30-0113-0101**
Fax: **011-30-0113-0111-19-82**

TERMOPLIN d.d.
VARAŽDIN

AR
15/11/2019
42200

Hrvatska pošta Croatian Post Inc. REPUBLIC OF CROATIA
POVRATNICA — Obavijest o prijmu/uručenju/isplati

Office of posting: **15/11/2019**
Address of the item: **TERMOPLIN D.O. O.**
BRČKO 38, 42000 VARAŽDIN
Nature of the item/vista pošiljke:
☒ Registered mail
☐ Registered mail with insurance
Amount: **0 HR**
No. of items: **1**
No. of items in package: **1**
Meets on a destination: **15/11/2019**
The item mentioned above has been duly delivered: **15/11/2019**
Signature: **TERMOPLIN d.d.**
VARAŽDIN

Return to: **AR**
Name: **OPĆINA M. BUKOVEC**
Street and no.: **U. H. P. HOSKINE 14**
Locality and country: **10200 M. BUKOVEC**
Phone: **011-30-0113-0101**
Fax: **011-30-0113-0111-19-82**

AR
15/11/2019
42200

Hrvatska pošta Croatian Post Inc. REPUBLIC OF CROATIA
POVRATNICA — Obavijest o prijmu/uručenju/isplati

Office of posting: **15/11/2019**
Address of the item: **TERMOPLIN D.O. O.**
BRČKO 15, 42000 VARAŽDIN
Nature of the item/vista pošiljke:
☒ Registered mail
☐ Registered mail with insurance
Amount: **3 HR**
No. of items: **1**
No. of items in package: **1**
Meets on a destination: **15/11/2019**
The item mentioned above has been duly delivered: **15/11/2019**
Signature: **OPĆINA BUKOVAC**

Return to: **AR**
Name: **OPĆINA M. BUKOVEC**
Street and no.: **U. H. P. HOSKINE 14**
Locality and country: **10200 M. BUKOVEC**
Phone: **011-30-0113-0101**
Fax: **011-30-0113-0111-19-82**

AR
15/11/2019
42200

1. ID PPUO MALI BUKOVEC

Obrazloženje – Evidencija postupka izrade i donošenja ID PPUO

KONAČNI PRIJEDLOG

Hrvatska pošta		Croatian Post Inc.		ADVANCE of receipt/ of delivery/ of payment POVRATNICA — Obavijest o primlu/urucenju/isplati		P-21/CN	
Office of posting Prijemno podružnica 47231 MALI BUKOVEC		Date Datum 14/11/2019		On postal service Poznatost službe			
Address of the item Prijemni podružnica HRVATSKE VOĐE, VSI ZA MALI SLIV, PLITVICA-BEDNJA, NEĐIMURSKA ULICA 20 3, 47200 KARANJEDIN		Nature of the item/vista posiljke <input checked="" type="checkbox"/> Registered Prijemni podružnica Postage Poznatost službe Amount Iznos 15-11-200		Return to Vratiti Name Ime i prezime ili naziv OPĆINA MALI BUKOVEC Street and no. Ulica i br. ULICA MIHOMILA PAVLEKA MIŠKINE 14 Locality and country Mjesto i država 47231 MALI BUKOVEC KLASA: 350-02/19-01/01 URBROJ: 3186/020-03-01/11-19-50		Stamp of the office receiving the advice Oznaka prijema obavijesti 18/11/19 AR 42200	
Meets on a destination/ispunjava se na odredištu The item mentioned above has been duly Dane izdavanja posiljke Delivered Ispunjava se paid Iznos 15-11-200		Signature Potpis 15-11-200		To be filled in by the sender Nastavak posiljke		Stamp of the office receiving the advice Oznaka prijema obavijesti 18/11/19 AR 42200	
The advice may be signed by the addressee or, if the regulations of the country of destination so provide, by another authorized person. Ova obavijest može potpisati primatelj ili, ako to predviđaju pravila odredišta, osoba ovlaštena potpisati u ime primatelja posiljke.		The advice may be signed by the addressee or, if the regulations of the country of destination so provide, by another authorized person. Ova obavijest može potpisati primatelj ili, ako to predviđaju pravila odredišta, osoba ovlaštena potpisati u ime primatelja posiljke.		The advice may be signed by the addressee or, if the regulations of the country of destination so provide, by another authorized person. Ova obavijest može potpisati primatelj ili, ako to predviđaju pravila odredišta, osoba ovlaštena potpisati u ime primatelja posiljke.		The advice may be signed by the addressee or, if the regulations of the country of destination so provide, by another authorized person. Ova obavijest može potpisati primatelj ili, ako to predviđaju pravila odredišta, osoba ovlaštena potpisati u ime primatelja posiljke.	

Hrvatska pošta		Croatian Post Inc.		ADVANCE of receipt/ of delivery/ of payment POVRATNICA — Obavijest o primlu/urucenju/isplati		P-21/CN	
Office of posting Prijemno podružnica 47231 MALI BUKOVEC		Date Datum 14/11/2019		On postal service Poznatost službe			
Address of the item Prijemni podružnica HRVATSKE ŠUMI, USP KOPRIVNICA, ULICA IVANA MEŠTRUČA 22, 48000 KOPRIVNICA		Nature of the item/vista posiljke <input checked="" type="checkbox"/> Registered Prijemni podružnica Postage Poznatost službe Amount Iznos 15-11-200		Return to Vratiti Name Ime i prezime ili naziv OPĆINA MALI BUKOVEC Street and no. Ulica i br. ULICA MIHOMILA PAVLEKA MIŠKINE 14 Locality and country Mjesto i država 47231 MALI BUKOVEC KLASA: 350-02/19-01/01 URBROJ: 3186/020-03-01/11-19-50		Stamp of the office receiving the advice Oznaka prijema obavijesti 18/11/19 AR 42200	
Meets on a destination/ispunjava se na odredištu The item mentioned above has been duly Dane izdavanja posiljke Delivered Ispunjava se paid Iznos 15-11-200		Signature Potpis 15-11-200		To be filled in by the sender Nastavak posiljke		Stamp of the office receiving the advice Oznaka prijema obavijesti 18/11/19 AR 42200	
The advice may be signed by the addressee or, if the regulations of the country of destination so provide, by another authorized person. Ova obavijest može potpisati primatelj ili, ako to predviđaju pravila odredišta, osoba ovlaštena potpisati u ime primatelja posiljke.		The advice may be signed by the addressee or, if the regulations of the country of destination so provide, by another authorized person. Ova obavijest može potpisati primatelj ili, ako to predviđaju pravila odredišta, osoba ovlaštena potpisati u ime primatelja posiljke.		The advice may be signed by the addressee or, if the regulations of the country of destination so provide, by another authorized person. Ova obavijest može potpisati primatelj ili, ako to predviđaju pravila odredišta, osoba ovlaštena potpisati u ime primatelja posiljke.		The advice may be signed by the addressee or, if the regulations of the country of destination so provide, by another authorized person. Ova obavijest može potpisati primatelj ili, ako to predviđaju pravila odredišta, osoba ovlaštena potpisati u ime primatelja posiljke.	

Hrvatska pošta		Croatian Post Inc.		ADVANCE of receipt/ of delivery/ of payment POVRATNICA — Obavijest o primlu/urucenju/isplati		P-21/CN	
Office of posting Prijemno podružnica 47231 MALI BUKOVEC		Date Datum 14/11/2019		On postal service Poznatost službe			
Address of the item Prijemni podružnica HRVATSKE ŠUMI, USP KOPRIVNICA, ULICA IVANA MEŠTRUČA 22, 48000 KOPRIVNICA		Nature of the item/vista posiljke <input checked="" type="checkbox"/> Registered Prijemni podružnica Postage Poznatost službe Amount Iznos 15-11-200		Return to Vratiti Name Ime i prezime ili naziv OPĆINA MALI BUKOVEC Street and no. Ulica i br. ULICA MIHOMILA PAVLEKA MIŠKINE 14 Locality and country Mjesto i država 47231 MALI BUKOVEC KLASA: 350-02/19-01/01 URBROJ: 3186/020-03-01/11-19-50		Stamp of the office receiving the advice Oznaka prijema obavijesti 18/11/19 AR 42200	
Meets on a destination/ispunjava se na odredištu The item mentioned above has been duly Dane izdavanja posiljke Delivered Ispunjava se paid Iznos 15-11-200		Signature Potpis 15-11-200		To be filled in by the sender Nastavak posiljke		Stamp of the office receiving the advice Oznaka prijema obavijesti 18/11/19 AR 42200	
The advice may be signed by the addressee or, if the regulations of the country of destination so provide, by another authorized person. Ova obavijest može potpisati primatelj ili, ako to predviđaju pravila odredišta, osoba ovlaštena potpisati u ime primatelja posiljke.		The advice may be signed by the addressee or, if the regulations of the country of destination so provide, by another authorized person. Ova obavijest može potpisati primatelj ili, ako to predviđaju pravila odredišta, osoba ovlaštena potpisati u ime primatelja posiljke.		The advice may be signed by the addressee or, if the regulations of the country of destination so provide, by another authorized person. Ova obavijest može potpisati primatelj ili, ako to predviđaju pravila odredišta, osoba ovlaštena potpisati u ime primatelja posiljke.		The advice may be signed by the addressee or, if the regulations of the country of destination so provide, by another authorized person. Ova obavijest može potpisati primatelj ili, ako to predviđaju pravila odredišta, osoba ovlaštena potpisati u ime primatelja posiljke.	

1. ID PPUO MALI BUKOVEC

Obrazloženje – Evidencija postupka izrade i donošenja ID PPUO

KONAČNI PRIJEDLOG

Hrvatska pošta		Creation Post Inc. / Republika Hrvatska	ADVANCE of receipt of delivery of payment / POVRATNICA — Obavijest o primivu/uručenju/isplati	P-21/CN
Office of posting / Pošta / Poštovno uredište	47231 MALI BUKOVEC	Date / Datum	13/11/2019	
Address of the item / Adresa / Adresa pošiljke	VARAŽDINSKA ŠUPARIJA, SARAJEVSKA UPRAVA ZA VEŠTAČENJE, ČAJEVA ULICA 4, 47000 VARAŽDIN			
Nature of the item / Vrsta pošiljke	<input checked="" type="checkbox"/> Registered / Registrirano / Registered parcel / Registrirani paket / <input type="checkbox"/> Money order / Novčanica / <input type="checkbox"/> Other / Ostalo	Amount / Iznos		
Meets on a destination / Ispunjava li se na odredištu		The item mentioned above has been duly delivered / Predmet iznad naveden ispravno je dostavljen		
Signature / Potpis		AR REF 47642162 2 HR		
Return to / Vratiti		Name / Ime / Prethodno iznomen / OPŠTINA MALI BUKOVEC Street and nr. / Ulica i broj / ULICA MIHAILA PAULEKA MIŠKINE 14 Locality and country / Mjesto i država / 47231 MALI BUKOVEC KLASA: 350-02/19-01/01 URBROJ: 246/020-03-01/1-19-53		
Stamp of the office receiving the advice / Stamp uredišta primajućeg savjeta / AR		Com. as certified: 7/2019		
Office of posting / Pošta / Poštovno uredište	47231 MALI BUKOVEC	Date / Datum	13/11/2019	
Address of the item / Adresa / Adresa pošiljke	OPŠTINA USTANOVA ZA VARNOST I SIGURNOST, PASTORINIM POKOJNIM GROBNICAMA, ČAJEVA ULICA 4, 47000 VARAŽDIN			
Nature of the item / Vrsta pošiljke	<input checked="" type="checkbox"/> Registered / Registrirano / Registered parcel / Registrirani paket / <input type="checkbox"/> Money order / Novčanica / <input type="checkbox"/> Other / Ostalo	Amount / Iznos		
Meets on a destination / Ispunjava li se na odredištu		The item mentioned above has been duly delivered / Predmet iznad naveden ispravno je dostavljen		
Signature / Potpis		AR REF 47642163 6 HR		
Return to / Vratiti		Name / Ime / Prethodno iznomen / OPŠTINA MALI BUKOVEC Street and nr. / Ulica i broj / ULICA MIHAILA PAULEKA MIŠKINE 14 Locality and country / Mjesto i država / 47231 MALI BUKOVEC KLASA: 350-02/19-01/01 URBROJ: 246/020-03-01/1-19-54		
Stamp of the office receiving the advice / Stamp uredišta primajućeg savjeta / AR		Com. as certified: 7/2019		
Office of posting / Pošta / Poštovno uredište	47231 MALI BUKOVEC	Date / Datum	14/11/2019	
Address of the item / Adresa / Adresa pošiljke	OPŠTINA MALI BUKOVEC, Ulica 1, 47231 MALI BUKOVEC			
Nature of the item / Vrsta pošiljke	<input checked="" type="checkbox"/> Registered / Registrirano / Registered parcel / Registrirani paket / <input type="checkbox"/> Money order / Novčanica / <input type="checkbox"/> Other / Ostalo	Amount / Iznos		
Meets on a destination / Ispunjava li se na odredištu		The item mentioned above has been duly delivered / Predmet iznad naveden ispravno je dostavljen		
Signature / Potpis		AR REF 47642172 4 HR		
Return to / Vratiti		Name / Ime / Prethodno iznomen / OPŠTINA MALI BUKOVEC Street and nr. / Ulica i broj / ULICA MIHAILA PAULEKA MIŠKINE 14 Locality and country / Mjesto i država / 47231 MALI BUKOVEC KLASA: 350-02/19-01/01 URBROJ: 246/020-03-01/1-19-55		
Stamp of the office receiving the advice / Stamp uredišta primajućeg savjeta / AR		Com. as certified: 7/2019		

1. ID PPUO MALI BUKOVEC

Obrazloženje – Evidencija postupka izrade i donošenja ID PPUO

KONAČNI PRIJEDLOG

Hrvatska pošta		Croatian Post Inc. / Republika Hrvatska		ADVANCE of receipt of delivery of payment / POVRATNICA — Obavijest o primanju/ispлатi		P-21/CN	
Office of posting / Pošta odredišta: 42231 MALI BUKOVEC		Date / Datum: 18/11/2019		Return to / Vratiti: 42200		On postal service / Poštanska služba	
Address of the item / Adresa predmeta: VARAŽDINSKA ŽUPANIJA, UPRAVNI ODJEL ZA EKONOMSKU I FISKALNU POSLOV, TRAJAČAČKI TRG 3, 42000 VARAŽDIN		Nature of the item/vrsta pošiljke		Name / Ime i prezime iz naziva: OPĆINA MALI BUKOVEC		Stamp of the office returning the service / Oznaka poštanske službe koja vraća pošiljku	
<input checked="" type="checkbox"/> Registered / Registrirano <input type="checkbox"/> Insured / Osigurano <input type="checkbox"/> Registered letter / Registrirano pismo <input type="checkbox"/> Registered parcel / Registrirano paketić <input type="checkbox"/> Registered box / Registrirano kutija <input type="checkbox"/> Registered container / Registrirano spremnik		Amount / Iznos: 47642150		Street and no. / Ulica i broj: ULICA MIHOMILA PAVLEKA MIŠKINE 44		Locality and country / Mjesto i država: 42231 MALI BUKOVEC	
<input type="checkbox"/> Money order / Novčanica <input type="checkbox"/> Money order receipt / Novčanica s potvrdom		Amount / Iznos: 47642150		Klasa: 350-02/19-01/01		URBROJ: 2186/020-03-01/19-49	
Meets on a destination / Ispunjava se na odredištu:		<input type="checkbox"/> The item mentioned above has been duly delivered / Predmet iznad naveden ispravno je dostavljen <input checked="" type="checkbox"/> Delivered / Dostavljeno <input type="checkbox"/> Signature / Potpis: VARAŽDINSKA ŽUPANIJA, UPRAVNA TIJELA		Date / Datum: 18/11/2019		<input type="checkbox"/> The advice may be signed by the addressee or, if the registration of the country of destination is provided, by another authorized person. <input type="checkbox"/> On delivery, the addressee must sign the receipt, and in the case of a return, the addressee must sign the receipt.	
Hrvatska pošta		Croatian Post Inc. / Republika Hrvatska		ADVANCE of receipt of delivery of payment / POVRATNICA — Obavijest o primanju/ispлатi		P-21/CN	
Office of posting / Pošta odredišta: 42231 MALI BUKOVEC		Date / Datum: 18/11/2019		Return to / Vratiti: 42200		On postal service / Poštanska služba	
Address of the item / Adresa predmeta: VARAŽDINSKA ŽUPANIJA, UPRAVNI ODJEL ZA EKONOMSKU I FISKALNU POSLOV, TRAJAČAČKI TRG 3, 42000 VARAŽDIN		Nature of the item/vrsta pošiljke		Name / Ime i prezime iz naziva: OPĆINA MALI BUKOVEC		Stamp of the office returning the service / Oznaka poštanske službe koja vraća pošiljku	
<input checked="" type="checkbox"/> Registered / Registrirano <input type="checkbox"/> Insured / Osigurano <input type="checkbox"/> Registered letter / Registrirano pismo <input type="checkbox"/> Registered parcel / Registrirano paketić <input type="checkbox"/> Registered box / Registrirano kutija <input type="checkbox"/> Registered container / Registrirano spremnik		Amount / Iznos: 47642150		Street and no. / Ulica i broj: ULICA MIHOMILA PAVLEKA MIŠKINE 44		Locality and country / Mjesto i država: 42231 MALI BUKOVEC	
<input type="checkbox"/> Money order / Novčanica <input type="checkbox"/> Money order receipt / Novčanica s potvrdom		Amount / Iznos: 47642150		Klasa: 350-02/19-01/01		URBROJ: 2186/020-03-01/19-48	
Meets on a destination / Ispunjava se na odredištu:		<input type="checkbox"/> The item mentioned above has been duly delivered / Predmet iznad naveden ispravno je dostavljen <input checked="" type="checkbox"/> Delivered / Dostavljeno <input type="checkbox"/> Signature / Potpis: VARAŽDINSKA ŽUPANIJA, UPRAVNA TIJELA		Date / Datum: 18/11/2019		<input type="checkbox"/> The advice may be signed by the addressee or, if the registration of the country of destination is provided, by another authorized person. <input type="checkbox"/> On delivery, the addressee must sign the receipt, and in the case of a return, the addressee must sign the receipt.	
Hrvatska pošta		Croatian Post Inc. / Republika Hrvatska		ADVANCE of receipt of delivery of payment / POVRATNICA — Obavijest o primanju/ispлатi		P-21/CN	
Office of posting / Pošta odredišta: 42231 MALI BUKOVEC		Date / Datum: 18/11/2019		Return to / Vratiti: 42200		On postal service / Poštanska služba	
Address of the item / Adresa predmeta: VARAŽDINSKA ŽUPANIJA, UPRAVNI ODJEL ZA EKONOMSKU I FISKALNU POSLOV, TRAJAČAČKI TRG 3, 42000 VARAŽDIN		Nature of the item/vrsta pošiljke		Name / Ime i prezime iz naziva: OPĆINA MALI BUKOVEC		Stamp of the office returning the service / Oznaka poštanske službe koja vraća pošiljku	
<input checked="" type="checkbox"/> Registered / Registrirano <input type="checkbox"/> Insured / Osigurano <input type="checkbox"/> Registered letter / Registrirano pismo <input type="checkbox"/> Registered parcel / Registrirano paketić <input type="checkbox"/> Registered box / Registrirano kutija <input type="checkbox"/> Registered container / Registrirano spremnik		Amount / Iznos: 47642150		Street and no. / Ulica i broj: ULICA MIHOMILA PAVLEKA MIŠKINE 44		Locality and country / Mjesto i država: 42231 MALI BUKOVEC	
<input type="checkbox"/> Money order / Novčanica <input type="checkbox"/> Money order receipt / Novčanica s potvrdom		Amount / Iznos: 47642150		Klasa: 350-02/19-01/01		URBROJ: 2186/020-03-01/19-49	
Meets on a destination / Ispunjava se na odredištu:		<input type="checkbox"/> The item mentioned above has been duly delivered / Predmet iznad naveden ispravno je dostavljen <input checked="" type="checkbox"/> Delivered / Dostavljeno <input type="checkbox"/> Signature / Potpis: VARAŽDINSKA ŽUPANIJA, UPRAVNA TIJELA		Date / Datum: 18/11/2019		<input type="checkbox"/> The advice may be signed by the addressee or, if the registration of the country of destination is provided, by another authorized person. <input type="checkbox"/> On delivery, the addressee must sign the receipt, and in the case of a return, the addressee must sign the receipt.	

1. ID PPUO MALI BUKOVEC

Obrazloženje – Evidencija postupka izrade i donošenja ID PPUO

KONAČNI PRIJEDLOG

Hrvatska pošta
Croatian Post inc.
Republika Hrvatska

ADVICE of receipt/of delivery/of payment
POVRATNICA — Obavijest o prijmu/uručanju/isplati

P-21/CN 0

Office of posting
Prijemno uredište
42221
11/11/2019

Address of the item
Prijemno uredište
Ministarstvo Poljoprivrede
Vukovarska 29, 10000 Zagreb

Nature of the item/vrsta pošiljke
☒ Registered
☐ Insured
☐ Registered and insured
☐ Money order

Meets on a destination
The item mentioned above has been duly
☐ delivered
☐ not delivered

Signature
REPUBLICA HRVATSKA
MINISTARSTVO POLJOPRIVREDE
Vukovarska 29, 10000 Zagreb

On postal service
Poštanska služba

Stamp of the office receiving the advice
Obavijest o prijmu/uručanju/isplati

Return to
Vratiti

Name
Dana M. Bukić

Street and no.
Vukovarska 29, 10000 Zagreb

Locality and country
Zagreb, Croatia

AR

RF 47642141 **5** **HR**

15-11-2019

Office of posting
Prijemno uredište
42221
11/11/2019

Address of the item
Prijemno uredište
Ministarstvo Poljoprivrede
Vukovarska 29, 10000 Zagreb

Nature of the item/vrsta pošiljke
☒ Registered
☐ Insured
☐ Registered and insured
☐ Money order

Meets on a destination
The item mentioned above has been duly
☐ delivered
☐ not delivered

Signature
REPUBLICA HRVATSKA
MINISTARSTVO POLJOPRIVREDE
Vukovarska 29, 10000 Zagreb

On postal service
Poštanska služba

Stamp of the office receiving the advice
Obavijest o prijmu/uručanju/isplati

Return to
Vratiti

Name
Dana M. Bukić

Street and no.
Vukovarska 29, 10000 Zagreb

Locality and country
Zagreb, Croatia

AR

RF 47642141 **9** **HR**

15-11-2019

Office of posting
Prijemno uredište
42221
11/11/2019

Address of the item
Prijemno uredište
Ministarstvo Poljoprivrede
Vukovarska 29, 10000 Zagreb

Nature of the item/vrsta pošiljke
☒ Registered
☐ Insured
☐ Registered and insured
☐ Money order

Meets on a destination
The item mentioned above has been duly
☐ delivered
☐ not delivered

Signature
REPUBLICA HRVATSKA
MINISTARSTVO POLJOPRIVREDE
Vukovarska 29, 10000 Zagreb

On postal service
Poštanska služba

Stamp of the office receiving the advice
Obavijest o prijmu/uručanju/isplati

Return to
Vratiti

Name
Dana M. Bukić

Street and no.
Vukovarska 29, 10000 Zagreb

Locality and country
Zagreb, Croatia

AR

RF 47642141 **2** **HR**

15-11-2019

1. ID PPUO MALI BUKOVEC

Obrazloženje – Evidencija postupka izrade i donošenja ID PPUO

KONAČNI PRIJEDLOG

Hrvatska pošta		Croatian Post Inc. / Hrvatska pošta		ADVANCE of receipt/of delivery/of payment POVRATNICA — Obavijest o prijmu/uručenju/isplati		P-21/CN	
Office of posting 42021	Date 14.11.2019	Address of the item KUPČE 1, BUKOVAC, KLASA 4, 10000 BUKOVAC		Nature of the item/vrsta pošiljke <input checked="" type="checkbox"/> Registered Registered parcel Amount 10000 HRK		Return to Name KUPČE 1, BUKOVAC Street and n° 10000 HRK Locality and country Bukovac, Croatia	
Meets on a destination The item mentioned above has been fully delivered Signature D. J. J.		Meets on a destination The item mentioned above has been fully delivered Signature D. J. J.		Meets on a destination The item mentioned above has been fully delivered Signature D. J. J.		Meets on a destination The item mentioned above has been fully delivered Signature D. J. J.	
Office of posting 42021		Date 14.11.2019		Address of the item HEP D.O.O. BUKOVAC Bukovac, KLASA 4, 10000 BUKOVAC		Nature of the item/vrsta pošiljke <input checked="" type="checkbox"/> Registered Registered parcel Amount 10000 HRK	
Meets on a destination The item mentioned above has been fully delivered Signature D. J. J.		Meets on a destination The item mentioned above has been fully delivered Signature D. J. J.		Meets on a destination The item mentioned above has been fully delivered Signature D. J. J.		Meets on a destination The item mentioned above has been fully delivered Signature D. J. J.	
Office of posting 42021		Date 14.11.2019		Address of the item HEP D.O.O. BUKOVAC Bukovac, KLASA 4, 10000 BUKOVAC		Nature of the item/vrsta pošiljke <input checked="" type="checkbox"/> Registered Registered parcel Amount 10000 HRK	
Meets on a destination The item mentioned above has been fully delivered Signature D. J. J.		Meets on a destination The item mentioned above has been fully delivered Signature D. J. J.		Meets on a destination The item mentioned above has been fully delivered Signature D. J. J.		Meets on a destination The item mentioned above has been fully delivered Signature D. J. J.	

1. ID PPUO MALI BUKOVEC

Obrazloženje – Evidencija postupka izrade i donošenja ID PPUO

KONAČNI PRIJEDLOG

Hrvatska Pošta - Provjera statusa pošiljke

Page 1 of 1



Provjera statusa pošiljke

Unesite prijamni broj pošiljke, a potom pritisnite gumb "Traži".

(Unesite cjelovit prijamni broj pošiljke, bez razmaka, npr.: RB267096010HR za preporučenu pošiljku.)

Prijamni broj pošiljke: RF476421790HR

Traži

Prijamni broj pošiljke: RF476421790HR				
Datum i vrijeme	Država	Mjesto	Opis događaja	Napomena
14.11.2019 12:00:00	HRVATSKA	42231 MALI BUKOVEC	Prijam pošiljke	
14.11.2019 23:20:36	HRVATSKA	10200 ZAGREB	Priprema pošiljke za isporuku u PU	
15.11.2019 08:00:00	HRVATSKA	10200 ZAGREB	Pošiljka uručena primatelju	

Podatci o statusima pošiljaka informativnog su karaktera ([pročitajte više](#)).

Ako pošiljka nije pronađena ili želite dodatne informacije, nazovite broj

Kontaktnog centra Hrvatske pošte **072 303 304** ili se obratite na adresu e-pošte:

info@posta.hr.

Copyright © Hrvatska pošta 2015. All rights reserved.

Zaprimljeni zahtjevi tijela s javnim ovlastima:

- Zavod za prostorno uređenje Varaždinske županije
- Hrvatske šume d.o.o., Uprava šuma podružnica u Koprivnici
- Agencija za ugljikovodike, Zagreb
- HEP, Operator distribucijskog sustava d.o.o., Elektra Varaždin
- Općina Rasinja
- Hrvatska regulatorna agencija za mrežne djelatnosti, Zagreb
- Ministarstvo gospodarstva, poduzetništva i obrta, Zagreb
- HOPS, Hrvatski operator prijenosnog sustava d.o.o., Zagreb
- INA, Industrija nafte d.d., Istraživanje i proizvodnja nafte i plina, Zagreb
- Ured državne uprave u Varaždinskoj županiji, Ispostava Ludbreg
- Hrvatske vode, VGO za Muru i Gornju Dravu, Varaždin
- Hrvatske vode – mail, dostava podataka
- Ministarstvo poljoprivrede, Zagreb
- Županijska uprava za ceste Varaždinske županije
- Javna ustanova za upravljanje zaštićenim dijelovima prirode Varaždinske županije
- Varaždinska županija, Upravni odjel za gospodarstvo, financije i europske poslove
- Ministarstvo unutarnjih poslova, Ravnateljstvo civilne zaštite, Varaždin
- Ministarstvo unutarnjih poslova, Policijska uprava Varaždinska
- Ministarstvo zaštite okoliša i energetike, Zagreb
- Općina Legrad
- Hrvatske ceste d.o.o., Zagreb
- Ministarstvo kulture, Uprava za zaštitu kulturne baštine, Konzervatorski odjel u Varaždinu
- Ministarstvo poljoprivrede, Zagreb
- Ministarstvo državne imovine, Zagreb
- A1, Zagreb – podaci dostavljeni mailom
- Termoplin Varaždin – podaci dostavljeni mailom
- T – Com - mail
- Varkom Varaždin – podaci dostavljeni mailom

1. ID PPUO MALI BUKOVEC

Obrazložjenje – Evidencija postupka izrade i donošenja ID PPUO

KONAČNI PRIJEDLOG

ZAVOD ZA PROSTORNO UREĐENJE VARAŽDINSKE ŽUPANIJE

KLASA: 350-02/19-02/8
URBROJ: 2186/1-16/4-19-2
Varaždin, 06.11.2019.

OPĆINA MALI BUKOVEC	
Prijemno:	16.11.2019.
Klasifikacijska oznaka:	350-02/19-01/001
Drž. jed.	03
Drž. broj:	28.11-19-83
Pril. Vrij.	1/1

OPĆINA MALI BUKOVEC Jedinstveni upravni odjel

Pavleka Miškine 14
42 231 Mali Bukovec

Predmet: Općina Mali Bukovec – prostorno-planska dokumentacija
- zahtjevi za izradu/podaci, planske smjernice - dostavljaju se

Temeljem Vašeg dopisa (KLASA: 350-02/19-01/01, URBROJ: 2186/020-03-01/1-19-34, od 24. listopada 2019. god., zaprimljeno u Zavodu 28.10.2019.) kojim ste nam dostavili Odluku o izradi 1. izmjena i dopuna Prostornog plana uređenja Općine Mali Bukovec (u nastavku: Odluka o izradi 1. izmjena i dopuna PPUO-a), dostavljamo vam sljedeće **zahtjeve i podatke** koje je potrebno uvažiti pri izradi predmetnog Plana:

- S obzirom da je Prostorni plan Varaždinske županije izrađen 2000. godine, te ciljano mijenjan i dopunjavao 2006. i 2009. godine - u nastavku teksta: PPŽ („Službeni vjesnik Varaždinske županije“, br. 8/00., 29/06. i 16/09.), neka planska rješenja u tom dokumentu nisu ažurna, pa je pokrenuta sveobuhvatna izmjena i dopuna PPŽ-a u pogledu kapitalnih infrastrukturnih građevina, sportsko-rekreacijskih, gospodarskih i drugih sadržaja, kao i radi potrebe usklađenja s novim propisima vezanim uz prostorno uređenje, zaštitu okoliša i zaštitu prirode, donošenjem Odluke o izradi 3. Izmjena i dopuna PPŽ-a („Službeni vjesnik Varaždinske županije“, br. 26/18.).

Kako je postupak izrade predmetnih izmjena i dopuna u tijeku u ovom trenutku još nema konačnih rješenja ili opredjeljenja za pojedine elemente koji će se razmatrati i u konačnici usvojiti.

S obzirom na važnost poštivanja hijerarhije prostornih planova različitih razina, te uvažavanje obveze da plan šireg područja mora stvoriti i osigurati pretpostavke za planiranje odgovarajućih prostornih rješenja u planu užeg područja, ukoliko Općina želi u svom PPUO-u planirati pojedina prostorno-planska rješenja koja bi se razlikovala od prostorno-planskih rješenja iz važećeg PPŽ-a, a ista nisu u suprotnosti s drugim posebnim propisima i prihvatljiva su od strane nadležnih stručnih tijela, ista je moguće na odgovarajući način obuhvatiti u ovim 1. izmjenama i dopunama PPUO-a kao alternativne i uvjetne planske mogućnosti, uz rješenja i planske elemente iz važećeg PPŽ-a. Takve planske mogućnosti bi u PPUO-u mogle imati samo alternativni karakter do momenta kad se i ako se ugrade u 3.

1. ID PPUO MALI BUKOVEC

Obrazloženje – Evidencija postupka izrade i donošenja ID PPUO

KONAČNI PRIJEDLOG

Izmjene i dopune PPŽ-a, nakon čega bi mogle postati provedive po 3. Izmjenama i dopunama PPŽ-a, bez potrebe ponovne izmjene PPUO-a.

S obzirom da će 3. Izmjenama i dopunama PPŽ-a biti obuhvaćena planirana izgradnja državnog i područnog (regionalnog) značaja i ista će se provoditi temeljem tog plana po njegovu donošenju, predlaže se međusobno usklađivanje oba plana u izradi.

- Vezano na **revidiranje građevinskih područja**, te uvjeta gradnje unutar istih, potrebno je poštivati i uvažavati smjernice iz PPŽ-a dane kroz Odredbe za provođenje - točku 5. *Uvjeti određivanja građevinskih područja i korištenja izgrađena i neizgrađena dijela područja*, glede osnovnih preporuka za određivanje i oblikovanje naselja i točku 3. *Uvjeti smještaja gospodarskih sadržaja u prostoru*, podtočku 3.2. koja se odnosi na planiranje i smještavanje u prostoru industrijskih sadržaja, zona malog gospodarstva i poduzetništva i obrtničke djelatnosti, te isto primijeniti kroz 1. izmjene i dopune PPUO-a.

Skrećemo pozornost na Zakon o prostornom uređenju („Narodne novine“, br. 153/13., 65/17., 114/18., 39/19., 98/19.), članak 43. stavak 3., 4., 5. i 6., kojim su propisani uvjeti, odnosno mogućnosti planiranja i određenja novih građevinskih područja (građevinsko područje naselja i izdvojeno građevinsko područje izvan naselja).

Uz sve navedeno predlažemo da se prilikom 1. izmjena i dopuna PPUO-a posebno respektira i uvaži zaštita poljoprivrednog i šumskog zemljišta u pogledu proširenja građevinskog područja, tj. da se isto definira samo tamo gdje postoji realna i opravdana potreba za njim, odnosno da se kod odlučivanja o mogućnostima uređenja i izgradnje na postojećim i budućim planiranim područjima unutar obuhvata 1. izmjena i dopuna PPUO-a, uključe i respektiraju sva nadležna tijela i institucije, što je i predviđeno samom Odlukom o izradi, te ugrade bitni elementi iz posebnih propisa važnih područja koja utječu na prostorno-planska rješenja (poljoprivredno zemljište, vode, šume, zaštita prirode, zaštita okoliša, gospodarenje otpadom, zaštita i spašavanje, iskorištavanje mineralnih resursa i dr.).

- Vezano uz **obnovljive izvore energije**, za Varaždinsku županiju je izrađena publikacija Potencijal obnovljivih izvora energije (Institut Hrvoje Požar, 2012.) koja predstavlja integralnu analizu prirodnog potencijala svih oblika obnovljivih izvora energije, s ciljem olakšanja planiranja takvih sadržaja kroz prostorne planove na regionalnoj i lokalnoj razini kao osnova za identifikaciju potencijalnih projekata, odnosno njihovo usmjeravanje radi održivog razvitka Županije. Prema toj publikaciji od pet oblika obnovljivih izvora energije (energije vjetra, Sunca, biomase, geotermalnih izvora i vodotoka) u skladu s postojećim prirodnim potencijalom za Varaždinsku županiju ističe se energetski potencijal biomase i geotermalne energije, a za koje bi, u cilju ostvarenja projekata, trebalo provesti detaljniju analizu.

Do donošenja 3. Izmjena i dopuna PPŽ-a koje će dati smjernice za smještavanje i izgradnju građevina za proizvodnju energije iz obnovljivih izvora do 20 MW, predlaže se iste po potrebi predložiti u 1. izmjenama i dopunama PPUO-a, dok smještavanje i izgradnju građevina za proizvodnju energije iz obnovljivih izvora do 10MW treba planirati na lokalnoj razini kroz prostorne planove gradova ili općina.

- Za područje Varaždinske županije izrađena je **Rudarsko-geološka studija Varaždinske županije** – u nastavku RGS (ožujak, 2016. god.), koju je Skupština Varaždinske županije prihvatila i donijela Zaključkom prema kojem RGS predstavlja polazište za aktivnosti na planiranju i odobravanju istraživanja i eksploatacije mineralnih sirovina u Varaždinskoj županiji, kao i na sanaciji napuštenih i zatvorenih kopova i

1. ID PPUO MALI BUKOVEC

Obrazloženje – Evidencija postupka izrade i donošenja ID PPUO

KONAČNI PRIJEDLOG

eksploatacijskih polja (Zaključak objavljen u „Službenom vjesniku Varaždinske županije“, br. 29/16.).

Do donošenja Prostornog plana Republike Hrvatske - u nastavku: PPRH (izrada u tijeku), odnosno do donošenja 3. Izmjena i dopuna PPŽ-a (ukoliko se donesu prije PPRH), kojim će se definirati istraživanje i eksploatacija mineralnih sirovina, kao i u slučaju da istraživanje i eksploatacija mineralnih sirovina ne bude u cijelosti predmetom obrade PPRH nego i planova niže razine (PPŽ-a i prostornih planova uređenja JLS), RGS se koristi u postupcima izrade tih prostornih planova te njihovih izmjena i dopuna.

Prema RGS-u, određivanje lokacija za buduće istraživanje i eksploataciju mineralnih sirovina nije moguće osigurati svagdje u prostoru, jer postoje zabrane, ograničenja i posebni uvjeti koji utječu na izbor potencijalnih lokacija i njihovu veličinu.

Sukladno Zaključku, u postupku određivanja lokacija potrebno je uvažavati podatke iz RGS-a Varaždinske županije koji govore o geološkoj potencijalnosti mineralnih sirovina, a naročito uvažavati podatke koji ukazuju na geološku potencijalnost u zonama pogodnosti koje su određene udaljenostima od građevinskih područja, infrastrukturnih objekata i drugih datosti u prostoru, a prikazane su na kartografskim prikazima koji su sastavni dio RGS. Prioritet u odabiru treba dati područjima s višom geološkom potencijalnošću. Ukoliko bi se sukladno navedenom odredila nova lokacija/e za buduće istraživanje i eksploataciju mineralnih sirovina na području Općine, takva lokacija mora biti planirana i kroz PPŽ, odnosno PPRH (kao zahvat/i od državnog značaja), a za iste potrebne dozvole izdaje nadležno Ministarstvo.

Detaljnijim podacima o RGS-u raspolaže Upravni odjel za gospodarstvo, financije i europske poslove Varaždinske županije.

- Odvodnju i pročišćavanje otpadnih voda treba uskladiti sa Studijom zaštite voda Varaždinske županije (iz 2007.), kao i sa dokumentacijom izrađenom za potrebe realizacije sustava odvodnje i pročišćavanja otpadnih voda Aglomeracije Mali Bukovec. Detaljnijim podacima vezanim uz Studiju zaštite voda raspolažu Hrvatske vode d.d. Zagreb, a detaljnijim podacima vezanim uz Studiju izvedivosti sustava odvodnje i pročišćavanja otpadnih voda Aglomeracije Mali Bukovec raspolaže Varkom d.d. Varaždin.

- U srpnju 2019. godine donijet je Plan navodnjavanja Varaždinske županije (Zaključak o donošenju Plana navodnjavanja Varaždinske županije, „Službeni vjesnik Varaždinske županije“, br. 46/19.) kojim se predlaže mogućnost navodnjavanja područja uz rijeku Dravu iz akumulacijskih jezera HE sustava Drava, pa tako i dijela Općine Mali Bukovec. Predmetni Plan predmet je 3. Izmjena i dopuna PPŽ-a, a potrebno ga je uvažavati prilikom izrade 1. izmjena i dopuna PPUO Mali Bukovec.

Sažetak Plana navodnjavanja Varaždinske županije objavljen je „Službenom vjesniku Varaždinske županije“, dok je cjelovit dokument dostupan na web stranici Varaždinske županije.

- Glede analize i redefiniranja obuhvata obveznih urbanističkih planova skrećemo pozornost na članak 76. Zakona o prostornom uređenju i njegovu primjenu.

Izrada dokumentacije

Dokumentaciju donesenih 1. izmjena i dopuna PPUO-a potrebno je radi unošenja u Informacijski sustav prostornog uređenja – ISPU izraditi i dostaviti ovom Zavodu sukladno Zakonu o prostornom uređenju i Uredbi o informacijskom sustavu prostornog uređenja (NN

1. ID PPUO MALI BUKOVEC

Obrazloženje – Evidencija postupka izrade i donošenja ID PPUO

KONAČNI PRIJEDLOG

br. 115/15.), te objašnjenju Ministarstva graditeljstva i prostornoga uređenja (Klasa: 350-01/15-01/705, Urbroj: 251-01-15-1 od 16.12.2015. god.), koje je ovaj Zavod dostavio 30.12.2015. godine svim JLS-ima na području Varaždinske županije.

Naglašava se osobito članak 12. st. 3. Uredbe o informacijskom sustavu prostornog uređenja koji se odnosi na planove izrađene temeljem važećeg Pravilnika o mjerilima, kartografskih prikaza, obveznim prostornim pokazateljima i standardu elaborata prostornih planova (NN 106/98., 39/04., 45/04. – ispravak i 163/04.) koji trebaju biti **topološki uređeni i georeferencirani u službenoj kartografskoj projekciji**.

U izradi grafičkog dijela PPUO-a treba voditi računa o slijedećem:

- poligoni (površine) moraju biti zatvoreni i ne smiju se međusobno preklapati ili imati praznine između - crta razgraničenja između pojedinih namjena površina vektorizira se samo jedanput kao jedinstvena granica i treba se preuzimati za susjednu namjenu
- elementi plana koji se prikazuju linijski moraju biti vektorizirani u kontinuitetu prema razini prioriteta (prvo glavni pravac /vod, vodotok ili slično/, a potom sekundarni, tercijarni itd.)
- granice građevinskih područja koje su istovjetne granicama katastarskih međa preuzimaju se s ažurne katastarske podloge
- vektorizirane elemente treba ispravno razvrstati u za to pripadajuće slojeve, a prilikom razvrstavanja građevinskih područja razdijeliti namjene unutar naselja i namjene izdvojenih građevinskih područja izvan naselja
- pojedini planski elementi moraju biti razvrstani u istovjetne za to pripadajuće slojeve i u tom smislu je potrebno naročito pažljivo provjeriti da postojeće i planirane namjene nisu pomiješane u istom sloju, kao i da pojedine namjene budu jednoznačno grupirane u svojim slojevima.

U slučaju da navedeni tehnički zahtjevi pri izradi grafičkog dijela plana neće biti poštivani, zahtijevat će se ispravljanje geometrije i poštivanje topološke urednosti grafike radi ispravnog unošenja u informacijski sustav prostornog uređenja što može uzrokovati odgađanje njegove primjene.

Za područje Varaždinske županije je izrađeno **Izvješće o stanju u prostoru Varaždinske županije** za razdoblje 2010-2015. („Službeni vjesnik Varaždinske županije“, br. 9/16.) pa se u dijelu koji se odnosi na područje Općine Mali Bukovec može koristiti prilikom izrade 1. izmjena i dopuna PPUO-a.

Ovi zahtjevi se sukladno članku 27. i 90. Zakona o prostornom uređenju smatraju elementarnim polazištima za izradu 1. izmjena i dopuna PPUO-a Mali Bukovec.

Ovaj Zavod će se odgovarajuće uključiti u daljnje postupke izrade i donošenja 1. izmjena i dopuna PPUO-a.

U slučaju potrebe za dodatnim pojašnjenjima možete nas kontaktirati u bilo kojoj fazi izrade 1. izmjena i dopuna PPUO-a.

1. ID PPUO MALI BUKOVEC

Obrazloženje – Evidencija postupka izrade i donošenja ID PPUO

KONAČNI PRIJEDLOG

Kontakt osobe: Dubravka Komes, mob.: 0912390609, e-mail: dkomes@vzz.hr
Tanja Martinec, 042 201 902, e-mail: tmartinec@vzz.hr

S poštovanjem,

Kopija:

1. Upravni odjel za prostorno uređenje, graditeljstvo i zaštitu okoliša
2. Pismohrana

RAVNATELJICA,

Tanja Martinec, dipl.inž.arh.



1. ID PPUO MALI BUKOVEC

Obrazloženje – Evidencija postupka izrade i donošenja ID PPUO

KONAČNI PRIJEDLOG



društvo s ograničenom odgovornošću

10000 Zagreb, Ulica kneza Branimira 1

Uprava: **Krunoslav Jakupčić**, dipl. ing. šum. – predsjednik; **Ante Sabljčić**, dipl. ing. šum. – član; mr.sc. **Igor Fazekaš** – član •
Trgovački sud u Zagrebu (MBS 080251008) • MB 3631133 • OIB 69693144506 • Žiro račun broj 2340009-1100100360 kod
Privredne banke Zagreb • Temeljni kapital 1.171.670 000 00 kn, uplaćen u cijelosti • Telefon: 01/4804 111 • Telefax: 01/4804
101 • pp 148, 10002 Zagreb • web: <http://www.hrsume.hr> • e-mail: direkcija@hrsume.hr

UPRAVA ŠUMA PODRUŽNICA KOPRIVNICA, I. MEŠTROVIĆA 28; KOPRIVNICA Tel.: 048/ 250 900 Fax: 048/ 250 963

KLASA: KC/19-01/784

URBROJ: 06-00-06/02-19-04

Koprivnica, 19. listopada 2019. godina

REPUBLIKA HRVATSKA
VARAŽDINSKA ŽUPANIJA
OPĆINA MALI BUKOVEC
Jedinstveni upravni odjel

Predmet: I. Izmjene i dopune Prostornog plana uređenja Općine Mali Bukovec
- dostava zahtjeva

Temeljem Vašeg zahtjeva, a u skladu s dostupnom dokumentacijom, te usporedbom sa važećim šumskogospodarskim planovima za državne šume utvrdili smo slijedeće:

1. Prostor Općine obuhvaća dijelove državnih šuma i šumskog zemljišta kojima gospodari **Šumarija Čakovec – g.j. „Donje Medimurje“ (2012.-2021. god.)** i **Šumarija Ludbreg – g.j. Ludbreške podravske šume - Križančija (2014.-2023. god.)**
2. Šume i šumska zemljišta su definirana **člankom 5. Zakona o šumama (NN 68/18)**.
3. Gospodarenje šumama propisano je u **članku 40.** koji navodi slijedeće:

„(1) U šumi i na šumskom zemljištu može se graditi samo šumska infrastruktura, lovskogospodarski i lovnotehnički objekti, građevine za potrebe obrane i nadzora državne granice, spomenici kojima se obilježavaju mjesta masovnih grobnica žrtava rata i mjesta stradavanja te građevine koje su planirane prostornim planovima.

(2) Prostornim planovima može se u šumi i na šumskom zemljištu planirati izgradnja građevina samo ako to iz tehničkih i ekonomskih uvjeta nije moguće planirati izvan šume i šumskog zemljišta.

(5) U postupku donošenja Državnog plana prostornog razvoja, prostornog plana županije odnosno prostornog plana Grada Zagreba, prostornih planova posebnih obilježja, prostornog plana uređenja grada odnosno općine, koji se odnose na šume i šumska zemljišta, Ministarstvo daje mišljenje.

(7) U svrhu izdavanja lokacijske dozvole i izrade glavnog projekta kada se ne izdaje lokacijska dozvola sukladno posebnom propisu, posebne uvjete za izgradnju građevina iz stavka 1. ovoga članka i izgradnju objekata u pojasu do 50 m od ruba šume za šume i šumska zemljišta u vlasništvu Republike Hrvatske utvrđuje javni šumoposjednik, Ustanova odnosno Pravna osoba, a za šume privatnih šumoposjednika Služba.

(8) Šumoposjednici nisu dužni poduzimati posebne mjere zaštite niti se mogu smatrati odgovornima za bilo kakve štete za građevine izgrađene u pojasu do 50 m od ruba šume.“



KONAČNI PRIJEDLOG

5. Sve šume i šumska zemljišta u RH smatraju se višenamjenskim, a što je regulirano člankom 22. ZOŠ-a.

VOĐITELJ UPRAVE ŠUMA
PODRUŽNICA KOPRIVNICA:
ZAGREB
Mirko Kopačev, dipl. ing. šum.

1. Naslovu
2. Služba za ekologiju
3. Odjel za ekologiju

1. ID PPUO MALI BUKOVEC

Obrazloženje – Evidencija postupka izrade i donošenja ID PPUO

KONAČNI PRIJEDLOG



KLASA: 350-02/19-01/05
URBROJ: 405-04/01-19-2
Zagreb, 15. studenoga 2019. godine

OPĆINA MALI BUKOVEC	
Predmet: 350-02/19-01/05	Opć. inf.
Uredbena oznaka: 350-02/19-01/05	05
Uredbena oznaka: 350-02/19-01/05	17

Varaždinska Županija
Općina Mali Bukovec
Pavleka Miškine 14
42231 Mali Bukovec

Predmet: Dostava zahtjeva za izradu 3. izmjena i dopuna Prostornog plana uređenja općine Mali Bukovec

- Veza: KLASA: 350-02/19-01/01; URBROJ: 2186-020-03-01/1-19-50

Poštovani,

Agencija za ugljikovodike dostavlja zahtjeve koje je potrebno unijeti u 1. Izmjenu i dopunu Prostornog plana uređenja općine Mali Bukovec, a sukladno Zakonu o istraživanju i eksploataciji ugljikovodika (Narodne novine, br. 52/18; 52/19)

Teritorij Republike Hrvatske podijeljen je na 16 istražnih prostora ugljikovodika. Istražni prostori na području kopna Republike Hrvatske usklađeni su s ograničenjima i mjerama zaštite okoliša na području provedbe Okvirnog plana i programa istraživanja i eksploatacije ugljikovodika na kopnu, a koja su proizašla iz Strateške procjene utjecaja na okoliš Okvirnog plana i programa istraživanja i eksploatacije ugljikovodika na kopnu. Istraživanje ugljikovodika te poticanje energetske neovisnosti u skladu je sa Strategijom energetskog razvoja Republike Hrvatske donesenoj na sjednici Hrvatskog sabora 16. listopada 2006. godine (Narodne novine, br. 130/2009). Prilikom provođenja aktivnosti istraživanja ugljikovodika primjenjivat će se zaključci proizašli iz Okvirnog plana i programa istraživanja i eksploatacije ugljikovodika na kopnu i Okvirnog plana i programa istraživanja i eksploatacije ugljikovodika na Jadranu, a sukladno Zakonu o istraživanju i eksploataciji ugljikovodika (Narodne novine, br. 52/2018). Nadalje, prema Strategiji prostornog razvoja Republike Hrvatske (Narodne novine, br. 106/17) donesenoj na sjednici Hrvatskog sabora 13. listopada 2017. godine, potrebno je osigurati istraživanje ugljikovodika na cijelom teritoriju RH.

Prema gore navedenom, prostor Općine Mali Bukovec u pripada u Istražne prostore Drava-02 (DR-02) i Sjeverozapadna Hrvatska-01 (SZH-01) te je na cijelom području Općine moguće izvoditi istražne radove i aktivnosti u svrhu utvrđivanja mogućnosti eksploatacije ugljikovodika ili geotermalnih voda u energetske svrhe pa je u 1. Izmjenu i dopunu Prostornog plana uređenja Općine Mali Bukovec potrebno uvrstiti sljedeće:

- Istražni prostori ili dijelovi istražnih prostora mogu se, bez izmjene ovog Plana, prenamijeniti u eksploatacijska polja ukoliko istražni prostor ispunjava odgovarajuće propisane zahtjeve, pod uvjetom da je u skladu s propisima o istraživanju i eksploataciji ugljikovodika.



Agencija za ugljikovodike; OIB: 72156517632; Miramarska 24, 10000 Zagreb, Hrvatska
Telefon: +385 (0)1 6431 920, Telefaks: +385 (0)1 6431 925, Email: info@azu.hr

1. ID PPUO MALI BUKOVEC

Obrazloženje – Evidencija postupka izrade i donošenja ID PPUO

KONAČNI PRIJEDLOG



- Eksploatacijska polja ugljikovodika formirana unutar planiranih istražnih prostora ugljikovodika mogu svojom površinom biti ista ili manja od planiranih istražnih prostora ugljikovodika te unutar jednog planiranog istražnog prostora ugljikovodika može biti formirano više eksploatacijskih polja ugljikovodika.

Istraživanje geotermalne vode u energetske svrhe sadržano je u Strategiji energetskog razvoja Republike Hrvatske iz 2009. godine te Strategija definira poticanje proizvodnje električne energije iz geotermalne vode za energetske svrhe. Prilikom provođenja aktivnosti istraživanja geotermalnih voda u energetske svrhe, a zbog istovjetnosti procesa s istraživanjem i eksploatacijom ugljikovodika kako je propisano Zakonom o istraživanju i eksploataciji ugljikovodika, primjenjivat će se zaključci proizašli iz Okvirnog plana i programa istraživanja i eksploatacije ugljikovodika na kopnu.

- Aktivnosti koje se provode za potrebe istraživanja geotermalnih voda u energetske svrhe identične su aktivnostima koje se provode za istraživanje ugljikovodika, a temeljem Zakona o istraživanju i eksploataciji ugljikovodika. U skladu s navedenim, istraživanje geotermalnih voda u energetske svrhe dozvoljeno je na prostoru Općine Mali Bukovec, a u skladu s geotermalnim potencijalom.
- Eksploatacijska polja geotermalnih voda u energetske svrhe utvrđuju se unutar prethodno planiranih istražnih prostora.
- Istražni prostori ili dijelovi istražnih prostora mogu se, bez izmjene ovog plana, prenamijeniti u eksploatacijska polja geotermalne vode u energetske svrhe ukoliko eksploatacijska polja geotermalne vode u energetske svrhe ispunjavaju odgovarajuće propisane zahtjeve te pod uvjetom da su u skladu s propisima o istraživanju i eksploataciji ugljikovodika.
- Eksploatacijska polja geotermalne vode za energetske svrhe formirana unutar planiranih istražnih prostora mogu svojom površinom biti ista ili manja od planiranih istražnih prostora geotermalne vode za energetske svrhe, te unutar jednog istražnog prostora može biti formirano više eksploatacijskih polja geotermalne vode za energetska svrhe.

S poštovanjem,

Martina Tuschl



Direktorica Sektora za
istraživanje i eksploataciju

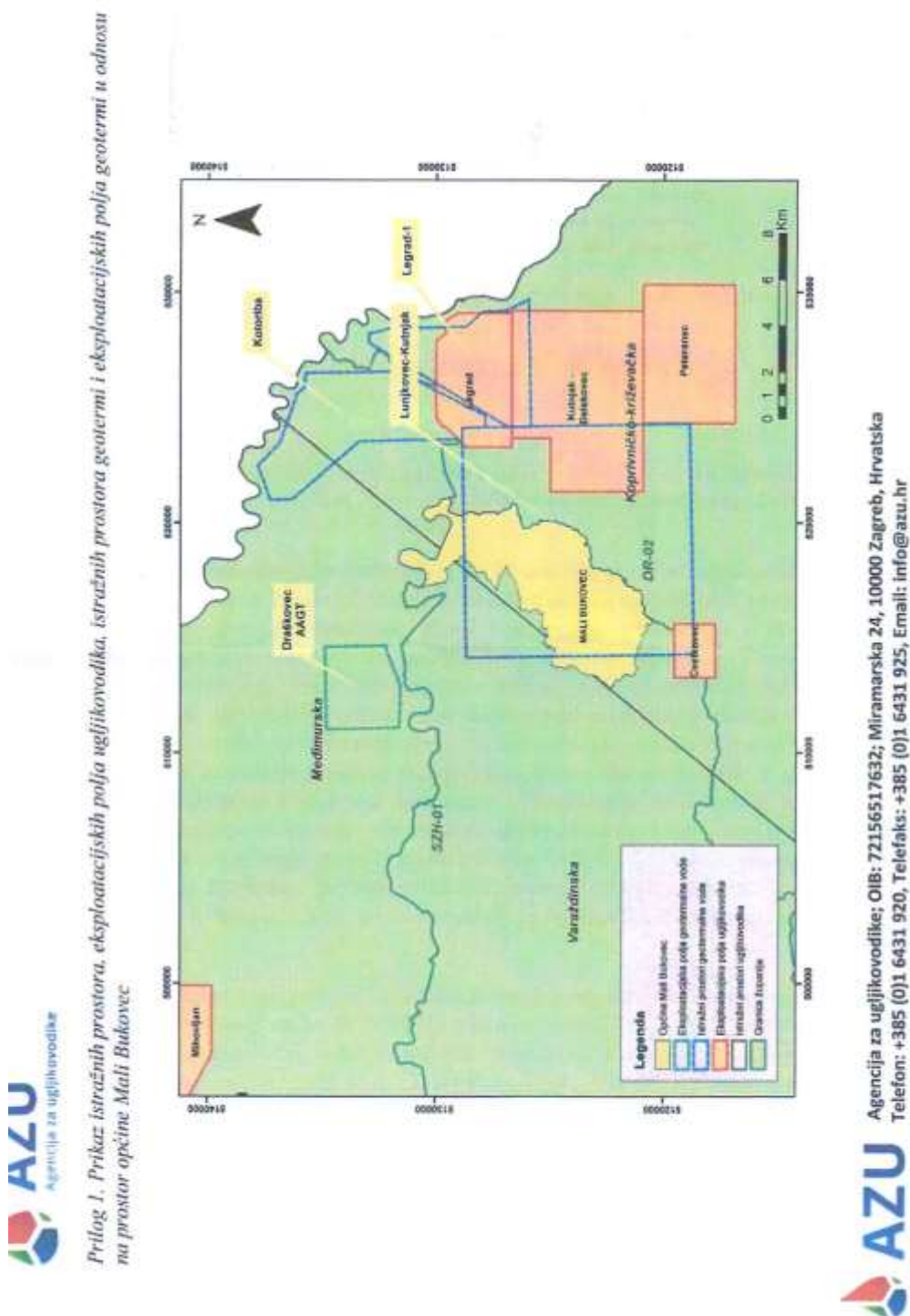


Agencija za ugljikovodike; OIB: 72156517632; Miramarska 24, 10000 Zagreb, Hrvatska
Telefon: +385 (0)1 6431 920, Telefaks: +385 (0)1 6431 925, Email: info@azu.hr

1. ID PPUO MALI BUKOVEC

Obrazloženje – Evidencija postupka izrade i donošenja ID PPUO

KONAČNI PRIJEDLOG



1. ID PPUO MALI BUKOVEC

Obrazloženje – Evidencija postupka izrade i donošenja ID PPUO

KONAČNI PRIJEDLOG



OPĆINA MALI BUKOVEC	
Prijem: 26.11.2019	
Klasifikacijska oznaka: 350-02/19-01/01	Org. jed. 03
Uređbeni broj: 31-13-87	Pril. 1/1

ELEKTRA VARAŽDIN

42 000 Varaždin, Kratika 3
Služba za realizaciju investicijskih projekata i pristup mreži

TELEFON • 042 • 371 100
TELEFAKS • 042 • 371 282
POŠTA • 42 000 VARAŽDIN • SERVIS
IBAN • HR4923400091410077677

REPUBLIKA HRVATSKA
VARAŽDINSKA ŽUPANIJA
OPĆINA MALI BUKOVEC
Jedinstveni upravni odjel
Pavleka Miškine 14
42231 MALI BUKOVEC

NAŠ BROJ I ZNAK 4003001/3848/19ST

VAŠ BROJ I ZNAK Klasa: 350-02/19-01/01
Urbroj: 2186/020-03-01/01-19-08

PREDMET Obavijest
- dostavlja se

DATUM 19.11.2019.

Na zahtjev gornjeg naslova zaprimljenog 15. studenog 2019. godine pod uredbenim brojem 4003001/15334/19MK, kojim se dostavlja upit za dostavu Zahtjeva za izradu 1. Izmjena i dopuna Prostornog plana uređenja Općine Mali Bukovec, obavještavamo Vas da HEP Operator distribucijskog sustava d.o.o. Elektra Varaždin nema nadležnosti na području Općine Mali Bukovec.

Za dobivanje posebnih zahtjeva te podataka o izvedenoj i planiranoj infrastrukturi na predmetnom području obratite se HEP Operator distribucijskog sustava d.o.o., Elektra Koprivnica, Ulica Hrvatske državnosti 32, 48000 Koprivnica.

Direktor HEP ODS d.o.o. Elektra Varaždin

Zdenko Đula, dipl.ing.el.



Dostaviti:

1. Naslovu
2. Službi za realizaciju investicijskih projekata i pristup mreži, Odjelu za realizaciju investicijskih projekata

ČLAN HEP GRUPE

• UPRAVA DRUŠTVA • DIREKTOR • NIKOLA ŠULENTIĆ •

• TRGOVAČKI SUD U ZAGREBU MBS 080434230 • MB 1643991 •
• OIB 46830600751 • UPLAĆEN TEMELJNI KAPITAL 696.436.000,00 HRK •
• www.hep.hr •

1. ID PPUO MALI BUKOVEC

Obrazloženje – Evidencija postupka izrade i donošenja ID PPUO

KONAČNI PRIJEDLOG



REPUBLIKA HRVATSKA
KOPRIVNIČKO - KRIŽEVAČKA ŽUPANIJA
OPĆINA RASINJA
Općinski načelnik

KLASA: 351-02/19-01/03
URBROJ: 2137/13-19-3
Rasinja, 19. studeni 2019.

OPĆINA MALI BUKOVEC
Pavleka Miškine 14
42231 MALI BUKOVEC

Predmet: Upit za dostavu Zahtjeva za izradu I. izmjena i dopuna Prostornog plana uređenja
Općine Mali Bukovec

Poštovani,

Vezano za Vaš dopis KLASA: 350-02/19-01/01, URBROJ:2186/020-03-01/01-19-73 od 13. studenog 2019. godine, a vezano za dostavu zahtjeva za izradu I. Izmjena i dopuna Prostornog plana uređenja Općine Mali Bukovec, obavještavamo Vas kako Općina Rasinja nema posebnih zahtjeva.

S poštovanjem,

OPĆINSKI NAČELNIK:
Danimir Kolman



1. ID PPUO MALI BUKOVEC

Obrazloženje – Evidencija postupka izrade i donošenja ID PPUO

KONAČNI PRIJEDLOG



OPĆINA MALI BUKOVEC	
Prijava: 26.11.2019.	
Broj prijave: 350-02/19-01/01	Org. jed.
Uredbena broj: 376-19-29	Podj. Org.

KLASA: 350-05/19-01/190
URBROJ: 376-05-3-19-3
Zagreb, 19. studenog 2019.

Republika Hrvatska
Varaždinska županija
Općina Mali Bukovec
Jedinstveni upravni odjel
Mali Bukovec
42231 Mali Bukovec

Predmet: OPĆINA Mali Bukovec
1. IZMJENA I DOPUNA PPU OPĆINE MALI BUKOVEC
zahtjevi – smjernice za izradu

Veza: Vaš dopis KLASA: 350-02/19-01/01, URBROJ: 2186/020-03-01/1-19-49
od 13. studenog 2019.

Poštovani,

temeljem vašega zahtjeva obavještavamo vas da je prema odredbi čl. 3. Zakona o elektroničkim komunikacijama (NN br. 73/08, 90/11, 133/12, 80/13, 71/14 i 72/17; dalje: ZEK), elektronička komunikacijska infrastruktura, obavljanje djelatnosti elektroničkih komunikacijskih mreža i usluga, prostorno planiranje, gradnja, održavanje, razvoj i korištenje elektroničkih komunikacijskih mreža, elektroničke komunikacijske infrastrukture i druge povezane opreme te upravljanje i uporaba radiofrekvencijskog spektra, adresnog i brojevnog prostora, kao prirodno ograničenih općih dobara, od interesa su za Republiku Hrvatsku i da se prema odredbi iz čl. 25. st. 2. ZEK-a elektronička komunikacijska infrastruktura mora planirati u dokumentima prostornog uređenja. Temeljem odredbi čl. 25. st. 3. ZEK-a, Hrvatska regulatorna agencija za mrežne djelatnosti (dalje: HAKOM) u postupku donošenja dokumenata prostornog uređenja donosi prethodno mišljenje kojim se potvrđuje da se dokumentom prostornog uređenja uređuje gradnja elektroničke komunikacijske infrastrukture i druge povezane opreme u skladu s pravilnicima ZEK-a i u skladu s Uredbom o mjerilima razvoja elektroničke komunikacijske infrastrukture i druge povezane opreme (NN br. 131/12 i 92/15). Također, temeljem odredbi iz čl. 25. st. 11. ZEK-a, HAKOM utvrđuje i izdaje zahtjeve i mišljenja u postupku izrade i donošenja dokumenata prostornog uređenja.

Sukladno odredbama iz čl. 76. Zakona o prostornom uređenju (NN br. 153/13) prostorni plan općine određuje koridore infrastrukture značajne za grad, odnosno općinu, dakle određuje i koridore elektroničke komunikacijske infrastrukture. U skladu s prethodno navedenim zakonskim odredbama predmetni PPUO treba sadržavati smjernice za izgradnju nove i rekonstrukciju-širenje postojeće elektroničke komunikacijske infrastrukture kako slijedi:

Novu elektroničku komunikacijsku infrastrukturu za pružanje javnih komunikacijskih usluga putem elektroničkih komunikacijskih vodova, odrediti planiranjem koridora primjenjujući slijedeća načela:

- za gradove i naselja gradskog obilježja: podzemno u zoni pješačkih staza ili zelenih površina;

1. ID PPUO MALI BUKOVEC

Obrazloženje – Evidencija postupka izrade i donošenja ID PPUO

KONAČNI PRIJEDLOG

- za ostala naselja: podzemno i/ili nadzemno u zoni pješačkih staza ili zelenih površina;
- za međunarodno, magistralno i međumjesno povezivanje: podzemno slijedeći koridore prometnica ili željezničkih pruga. Iznimno kada je to moguće, samo radi bitnog skraćivanja trasa, koridor se može planirati i izvan koridora prometnica ili željezničkih pruga vodeći računa o pravu vlasništva.
- Za izgrađenu elektroničku komunikacijsku infrastrukturu za pružanje javnih komunikacijskih usluga putem elektroničkih komunikacijskih vodova planirati dogradnju, odnosno rekonstrukciju te eventualno proširenje radi implementacije novih tehnologija i/ili kolokacija odnosno potreba novih operatora, vodeći računa o pravu zajedničkog korištenja od strane svih operatora.
- Novu elektroničku komunikacijsku infrastrukturu za pružanje komunikacijskih usluga putem elektromagnetskih valova, bez korištenja vodova, odrediti planiranjem postave baznih stanica i njihovih antenskih sustava na antenskim prihvataima na izgrađenim građevinama i rešetkastim i/ili jednocjevnim stupovima u gradovima, naseljima i izvan njih, bez detaljnog definiranja (točkastog označavanja) lokacija različito za:
 - gradove i gusto naseljena područja ili njihove dijelove i to posebno za brdovita i posebno za ravničasta područja;
 - ostala naselja i to posebno za brdovita i posebno za ravničasta područja;
 vodeći računa o mogućnosti pokrivanja tih područja radijskim signalom koji će se emitirati radijskim sustavima smještenim na te antenske prihvate (zgrade i/ili stupove) uz načelo zajedničkog korištenja od strane svih operatora-koncesionara, gdje god je to moguće.

Prostorni planovi ne smiju sadržavati nazive tvrtki (operatora), uređaja i nazivlja kojima bi se moglo narušiti pravo na ravnopravno tržišno natjecanje.

Podatke o postojećoj elektroničkoj komunikacijskoj infrastrukturi u zoni obuhvata plana kao i podatke o pokrivenosti područja radijskim signalom operatora pokretnih komunikacija, projektant-planer prikuplja od nadležnog ureda za katastar, operatora za pružanje elektroničkih komunikacijskih usluga uz uporabu radiofrekvencijskog spektra i operatora za pružanje elektroničkih komunikacijskih usluga putem elektroničkih komunikacijskih vodova. Popis u privitku.

Prije prihvaćanja Konačnog prijedloga PPU-a, nositelj izrade dužan je pribaviti mišljenje HAKOM-a.

S poštovanjem,

RAVNATELJ
Hrvatska regulatorna agencija
za mrežne djelatnosti
Roberta Frangela Mahunovića 9
4 ZAGREB
P. od. Tumbarec
mr.sc. Miran Gosta

Privitak (1)
1. Popis operatora

Dostaviti:
1. Naslovu preporučeno

1. ID PPUO MALI BUKOVEC

Obrazloženje – Evidencija postupka izrade i donošenja ID PPUO

KONAČNI PRIJEDLOG

POPIS OPERATORA ZA PRUŽANJE ELEKTRONIČKIH KOMUNIKACIJSKIH USLUGA PUTEM ELEKTRONIČKIH KOMUNIKACIJSKIH VODOVA

1	HRVATSKI TELEKOM d.d., Regija 1	Kupuska 2	10000 Zagreb	01/4918658	Marijana Tudić HT.polozaj.EK@ht.hr
	HRVATSKI TELEKOM d.d., Regija 2	Vinkovačka 19	21000 Split	021/351803	Mirela Domazet HT.polozaj.EK@ht.hr
	HRVATSKI TELEKOM d.d., Regija 3	Narodnog doma 2b	52000 Pazin	052/621477	Krista Lukić HT.polozaj.EK@ht.hr
	HRVATSKI TELEKOM d.d., Regija 4	K.A. Stjepca 8b	31000 Osijek	031/233124	Mladen Kuhar HT.polozaj.EK@ht.hr
2	OT-OPTIMA TELEKOM d.d.	Ilani 75a, Zagreb	10010 Zagreb	01 5554 559	Odsjek za upravljanje mrežnom infrastrukturom Web sučelje: https://ek-i-igjave.opfnet.hr
3	A1 Hrvatska d.o.o.	Vrtini put 1, Zagreb	10000 Zagreb	01/4691 884	Odjel fiksne pristupne mreže infrastruktura@A1.hr

1. ID PPUO MALI BUKOVEC

Obrazloženje – Evidencija postupka izrade i donošenja ID PPUO

KONAČNI PRIJEDLOG

POPIS KONCESIONARA ZA PRUŽANJE ELEKTRONIČKIH KOMUNIKACIJSKIH USLUGA UZ UPORABU RF SPEKTRA					
	NAZIV KONCESIONARA	ADRESA	KONTAKT OSOBA	TEL/FAX	E-MAIL
1.	TELE2 d.o.o.	Uli. grada Vukovara 269d ZAGREB	MARIJANA GRUBEŠIĆ	tel: 01/ 6328 346 095/ 6328 346	marijana.grubescic@tele2.com
2.	HRVATSKI TELEKOM d.d.	Roberta Frangeša Mihanovića 9 10 000 ZAGREB	IVO MILAT	tel: 01/ 4983 040 098 206 209	ivo.milat@t.hr
3.	A1 Hrvatska d.o.o.	Vrtini put 1 ZAGREB	DAMIR DUJANIĆ	tel: 021/ 4691 810 091/ 469 1810	d.dijanic@a1.hr

1. ID PPUO MALI BUKOVEC

Obrazloženje – Evidencija postupka izrade i donošenja ID PPUO

KONAČNI PRIJEDLOG



REPUBLIKA HRVATSKA
MINISTARSTVO GOSPODARSTVA,
PODUZETNIŠTVA I OBRTA

KLASA: 350-01/19-01/17
URBROJ: 526-03-03-01/1-19-4
Zagreb, 15. studenog 2019.

OPĆINA MALI BUKOVEC	
Prihvaćeno: 26.11.2019.	
Klasifikacijska oznaka: 350-02/19-01/01	Opć. posl. 38
Urednička broj: 526-13-90	Pod. Vrh. 41

✓ VARAŽDINSKA ŽUPANIJA
Općina Mali Bukovec
Jedinstveni upravni odjel
42 231 Mali Bukovec, Pavleka Miškine 14

PREDMET: "Upit za dostavu Zahtjeva za izradu 1. izmjena i dopuna Prostornog plana uređenja Općine Mali Bukovec"

- podaci, daju se

Veza: Vaš dopis KLASA: 350-02/19-01/01, URBROJ: 2186/020-03-01/1-19-42, od 13. studenog 2019. godine, zaprimljen u Ministarstvu gospodarstva, poduzetništva i obrta dana 15. studenog 2019. godine

Poštovani,

glede traženja iz vašeg dopisa, KLASA: 350-02/19-01/01, URBROJ: 2186/020-03-01/1-19-42, od 13. studenog 2019. godine, upućujemo kako slijedi:

Uvidom u Jedinstveni informacijski sustav mineralnih sirovina Republike Hrvatske na području Općine Mali Bukovec, nalazi se odobreni istražni prostor za istraživanje građevnog pijeska i šljunka "Krtinje I" i utvrđena eksploatacijska polja građevnog pijeska i šljunka "Krtinje" i "Prudnica". Status i podatke o istima dostavljamo u prilogu ovoga dopisa.

Prilikom izrade i dopune Prostornog plana uređenja Općine Mali Bukovec, potrebno je koristiti i podatke o potencijalnim lokacijama istražnih prostora/eksploatacijskih polja određenim u Rudarsko-geološkoj studiji Varaždinske županije

S poštovanjem,



Prilozi: 4!

1. ID PPUO MALI BUKOVEC

Obrazloženje – Evidencija postupka izrade i donošenja ID PPUO

KONAČNI PRIJEDLOG

Prostorni podaci eksploatacijskih polja

1. NAZIV EKSPLOATACIJSKOG POLJA

KRTINJE

2. VRSTA MINERALNE SIROVINE

Građevni pijesak i šljunak

3. LOKACIJA EKSPLOATACIJSKOG POLJA

GRAD/OPĆINA: Općina Mali Bukovec

ŽUPANIJA: Varaždinska

4. POVRŠINA EKSPLOATACIJSKOG POLJA

9,50 ha

5. PROSTORNI PODACI

KOORDINATE VRŠNIH TOČAKA

Oznaka točke	E	N	Dužina stranica, m
1	520 245,232	5 126 625,769	178,37
2	520 413,528	5 126 620,789	404,39
3	520 434,891	5 127 025,022	295,72
4	520 139,252	5 127 031,893	419,72
1	520 245,232	5 126 625,769	

1. NAZIV EKSPLOATACIJSKOG POLJA

PRUDNICA

2. VRSTA MINERALNE SIROVINE

Građevni pijesak i šljunak

3. LOKACIJA EKSPLOATACIJSKOG POLJA

GRAD/OPĆINA: Općina Mali Bukovec

ŽUPANIJA: Varaždinska

4. POVRŠINA EKSPLOATACIJSKOG POLJA

14,99 ha

5. PROSTORNI PODACI

1. ID PPUO MALI BUKOVEC

Obrazloženje – Evidencija postupka izrade i donošenja ID PPUO

KONAČNI PRIJEDLOG

KOORDINATE VRŠNIH TOČAKA

Oznaka točke	E	N	Dužina stranica, m
1	518 576,571	5 126 241,858	226,04
2	518 801,916	5 126 224,115	655,98
3	518 762,277	5 125 569,338	228,46
4	518 534,065	5 125 580,026	663,20
1	518 576,571	5 126 241,858	

1. ID PPUO MALI BUKOVEC

Obrazloženje – Evidencija postupka izrade i donošenja ID PPUO

KONAČNI PRIJEDLOG

Prostorni podaci istražni prostori

1. NAZIV ISTRAŽNOG PROSTORA

KRTINJE I

2. VRSTA MINERALNE SIROVINE

Građevni pijesak i šljunak

3. LOKACIJA ISTRAŽNOG PROSTORA

GRAD/OPĆINA: Općina Mali Bukovec

ŽUPANIJA: Varaždinska

4. POVRŠINA ISTRAŽNOG PROSTORA

17,05 ha

5. PROSTORNI PODACI

KOORDINATE VRŠNIH TOČAKA

Oznaka točke	E	N	Dužina stranica, m
1	520 063,320	5 127 165,240	157,11
2	520 196,780	5 127 248,130	275,11
3	520 360,130	5 127 026,760	220,93
4	520 139,260	5 127 031,900	419,73
5	520 245,230	5 126 625,770	178,37
6	520 423,530	5 126 620,790	308,44
7	520 432,190	5 126 929,110	500,04
8	520 729,090	5 126 526,760	188,01
9	520 553,350	5 126 459,960	158,58
10	520 394,770	5 126 459,960	150,69
11	520 268,440	5 126 377,810	813,71
1	520 063,320	5 127 165,240	

1. ID PPUO MALI BUKOVEC

Obrazloženje – Evidencija postupka izrade i donošenja ID PPUO

KONAČNI PRIJEDLOG

Oznaka u registru	Naziv istražnog prostora	RGS - Ovlaštenik	Vrsta mineralne sirovine	Status	Županija	JLS
IPJIS-31	KRTIMJE I	KAMENOLOM ŽAKANJE d.o.o.	Građevni pijesak i šljunak	Aktivno	Varaždinska	MALI BUKOVEC

1. ID PPUO MALI BUKOVEC

Obrazloženje – Evidencija postupka izrade i donošenja ID PPUO

KONAČNI PRIJEDLOG

Oznaka u registru	Naziv eksploatacijskog polja	Koncesija	Rok koncesije - od	Rok koncesije - do	DOS - Ovlaštenik	Vrsta intelektualne sirovine	Status	Županija	JLS
EP-E11-29	KOTRČE	Nevršena			KAMENOLOM ZAKANJE d.o.o.	Građevni pijesak i šljunak	Aktivno	Varaždinska	MALI BUKOVEC
EP-E11-31	PRUDNICA	Vršena	17.07.2019.	31.12.2025.	PRUDNICA d.o.o.	Građevni pijesak i šljunak	Aktivno	Varaždinska	MALI BUKOVEC

1. ID PPUO MALI BUKOVEC

Obrazloženje – Evidencija postupka izrade i donošenja ID PPUO

KONAČNI PRIJEDLOG



Hrvatski operator prijenosnog sustava d.o.o.
Sektor za razvoj, priključenja, izgradnju i
upravljanje imovinom

Kupka 4, 10000 Zagreb, Hrvatska
Telefon +385 1 4545 111 +385 1 4545 142
Telefaks +385 1 4545 277
Pošta 10001 Zagreb - Servis

OPĆINA MALI BUKOVEC	
Prijeto:	21.11.2019.
Klasifikacijski oznaka:	Org. jst.
Uredbeni broj:	103
Uredbeni broj:	Prot. Vije.
28-13-91	21

REPUBLIKA HRVATSKA
VARAŽDINSKA ŽUPANIJA
OPĆINA MALI BUKOVEC
JEDINSTVENI UPRAVNI ODJEL

Ulica Pavleka Miškine 14
42231 Mali Bukovec

Klasa: 700/19-16/01

DATUM: 19. studenog 2019.

Ur. Broj: 1-19-01

PREDMET: I. IZMJENE I DOPUNE PROSTORNOG PLANA UREĐENJA OPĆINE MALI
BUKOVEC
- dostava podataka na upit

Poštovani,

u skladu sa Vašim zahtjevom Klasa: 350-02/19-01/01, Ur. broj: 2186/020-03-01/1-19-65, zaprimljenog dana 15.11.2019. godine, po predmetu dostava zahtjeva za izradu I. Izmjena i dopuna Prostornog plana uređenja Općine Mali Bukovec, postupajući prema odredbama Zakona o energiji (NN 120/12, 14/14, 95/15, 102/15, 68/18), Zakona o tržištu električne energije (NN 23/13, 95/15, 102/15, 68/18) kojim se uređuju elektroenergetske djelatnosti u RH, članak 1, stavak 3 i članak 8 i sukladno odredbama Zakona o prostornom uređenju (čl. 90.), temeljem dostavljenih kartografskih prikaza do sada važećih Prostorno planskih dokumenata Općine Mali Bukovec, obavljenog pregleda tekstualnog dijela i druge stručne dokumentacije i prikupljenih saznanja o stvarnom stanju u prostoru, Hrvatski operator prijenosnog sustava d.o.o., Sektor za razvoj, priključenja, izgradnju i upravljanje imovinom u sklopu svojih nadležnosti, donosi sljedeće:

OČITOVANJE

Pregledom tekstualnog dijela važećeg PPU Općine Mali Bukovec, uvidom u odredbe za provođenje, te grafičkog dijela PPU-a (karta 1. Namjena površina i karta 2. Infrastrukturni sustavi – Energetika) kao i neposrednim konzultacijama, obzirom na objekte prijenosne mreže (dalekovodi i transformatorske stanice napona 110, 220 i 400 kV) koji se nalaze u našoj nadležnosti, utvrdili smo sljedeće:

1. Uvidom u pogonsku i tehničku dokumentaciju Prijenosnog područja Zagreb, utvrđeno je da su postojeći dalekovodi:
 - DV 2 x 400 kV TS ŽERJAVINEC- MAĐARSKA
 - DV 110 kV HE DUBRAVA - TS KOPRIVNICA
 - DV 110 kV TS LUDBREG - TS KOPRIVNICA

precizno ucrtani u kartografske prikaze važećeg prostornog plana PPU Općine Mali Bukovec, te kvalitetno opisani i navedeni u integriranom tekstualnom dijelu Odredbi za provođenje istog prostorno planskog dokumenta (Sl. vjesnik Varaždinske županije br. 08/05), naslov 2.1. Građevine od važnosti za Državu i Županiju, čl. 4.

UPRAVA DRUŠTVA • Predsjednik Uprave Tomislav Plavšić • Članovi Dejan Liović • Zlatko Vlaković

IBAN HR97 2348 0091 1101 7746 1 • Privredna banka Zagreb • OIB 13148621633
Trgovački sud u Zagrebu • MB5 08017106
Temeljno kapital u iznosu 4.948.627.300,00 HRK
uplaćen u cijelosti u novcu, siverima i prenosu
www.hops.hr



1. ID PPUO MALI BUKOVEC

Obrazložjenje – Evidencija postupka izrade i donošenja ID PPUO

KONAČNI PRIJEDLOG

2

2. Pregledom planske i projektne dokumentacije Službe za pripremu izgradnje i izgradnju utvrđeno je da se u granicama Općine Mali Bukovec nalazi trasa rezervirana za izgradnju planiranog dalekovoda DV 2x110(400) kV HE Dubrava – RP Drava.
3. Pregledom plansko – projektne dokumentacije trasa planiranog dalekovoda DV 2x110(400) kV HE Dubrava – RP Drava i izvršenom usporedbom sa donesenim Odredbama za provođenje PPUO Mali Bukovec, utvrđeno je da je planirana trasa dalekovoda precizno ucrtana u kartografske prikaze br. 2.c. Infrastrukturni sustavi – Energetski sustavi donesenog PPUO Mali Bukovec, te kvalitetno opisan i naveden u tekstualnom dijelu naslov 2.1. Građevine od važnosti za Državu i Županiju, poglavito u Glavi: „Objekti od posebnog značenja za Državu i Županiju” čl. 4. i naslovu B.1. Elektroenergetske građevine.

Temeljem navedenih točaka Hrvatski operator prijenosnog sustava d.o.o., nema dodatnih traženja i uvjete na prijedlog I. izmjena i dopuna Prostornog plana Općine Mali Bukovec prikazanog u postupku dostave podataka.

Za sve dodatne informacije, dostavu dokumentacije, konzultacije koje su vezane uz predmetno očitovanje, možete se obratiti g. Jošku Moseru, tel. 01/45-45-841, mob. 099/310-88-01, fax. 01/4545-277 i na e-mail adresu: josko.moser@hops.hr.

NAPOMENA: Ovo očitovanje o prostorno planskom dokumentu i planiranim aktivnostima Hrvatskog operatora prijenosnog sustava d.o.o. odnosi se na objekte prijenosne mreže (dalekovodi i transformatorske stanice napona 110, 220 i 400 kV). U svrhu kompletiranja Vašeg zahtjeva, slično očitovanje je potrebno zatražiti od nadležnih organizacijskih cjelina HEP-a:

HEP – Operator distribucijskog sustava d.o.o.
„Elektra”- Koprivnica
Hrvatske državnosti 32, 48 000 Koprivnica

i to za vodove i postrojenja koji se nalaze u okviru njihove nadležnosti, a koji su prisutni u granicama obuhvata Prostornog plana uređenja Općine Mali Bukovec.

S poštovanjem,

Direktor Sektor za razvoj, priključenja,
izgradnju i upravljanje imovinom

Željko Koščak, dipl. ing. el.



HOPS
Hrvatski operator prijenosnog sustava d.o.o.
Koprivnica, 48000

Prilog:

1. Kartografski prikaz PPU Općine Mali Bukovec, karta br. 2.c. Infrastrukturni sustavi, van mjerila.



1. ID PPUO MALI BUKOVEC

Obrazloženje – Evidencija postupka izrade i donošenja ID PPUO

KONAČNI PRIJEDLOG

3

Co:

1. Sektor za razvoj, priključenja, izgradnju i upravljanje imovinom
2. Služba za pripremu izgradnje i izgradnju (B. Štambak, dipl. ing. el.)
3. Odjel za prostorno planiranje i izdavanje posebnih uvjeta (J. Moser, prof. geo-geo.)
4. Služba za razvoj, Odjel za održivi razvoj (S. Cazin, dipl. ing. el.)
5. Prijenosno područje Zagreb, Ured direktora
6. Prijenosno područje Zagreb, Služba za upravljanje područnom mrežom
7. Prijenosno područje Zagreb, Odjel za nadzemne i kabelske vodove
8. Arhiva



1. ID PPUO MALI BUKOVEC
Obrazloženje – Evidencija postupka izrade i donošenja ID PPUO

KONAČNI PRIJEDLOG



Istraživanje i proizvodnja nafte i plina
Razrada polja

Lovinčičeva 4
10000 Zagreb

Tel: 385 1 645 0518
Fax: 385 1 645 2522

Naš znak - Re: 50308575/19-11-19/4178-458/BK;

Datum - Date: 20. studenog 2019.

OPĆINA MALI BUKOVEC	
Primljeno: 20.11.2019.	
Klasifikacijska oznaka: 35-02/19-01/01	Org. jed. 03
Uredbeni broj: 311-19-92	Pril. / Vrij. 2/1

REPUBLIKA HRVATSKA
VRAŽDINSKA ŽUPANIJA
OPĆINA MALI BUKOVEC
Jedinstveni upravni odjel

Pavleka Miškine 14
42 231 MALI BUKOVEC

PREDMET: I. IZMJENE I DOPUNE PROSTORNOG PLANA UREĐENJA OPĆINE MALI BUKOVEC
- dostava zahtjeva -

Na temelju Vašeg dopisa KLASA: 350-02/19-01/01, URBROJ: 2186/020-03-01/1-19-61 od 13. studenog 2019. godine, a zaprimljenog u ovaj ured 15. studenog 2019. godine te nakon prikupljenih i obrađenih podataka dostavljamo Vam svoje zahtjeve i posebne uvjete (podaci, planske smjernice i propisani dokumenti) iz našeg djelokruga rada, a u svezi izrade I. Izmjene i dopuna Prostornog plana uređenja Općine Mali Bukovec.

U grafičkom obliku na karti i digitalno na CD-u dostavljamo Vam prikazane granice istražnih prostora ugljikovodika „DR-02“ i „SZH-01“ na kojima je INA-Industrija nafte d.d. ovlaštenik, a unutar kojih se nalazi cijela Općina Mali Bukovec, kao i postojeću neaktivnu bušotinu Lunjkovec-1 (Lun-1) u nadležnosti INA, d.d., Istraživanje nafte i plina koja se nalazi u administrativnim granicama Prostornog plana uređenja Općine Mali Bukovec.

Općina Mali Bukovec nalazi se unutar granica istražnih prostora „DR-02“ i „SZH-01“. INA-Industrija nafte d.d. postala je ovlaštenik istražnog prostora ugljikovodika „DR-02“ potpisivanjem ugovora sa Vladom Republike Hrvatske, dana 10. lipnja 2016. godine. Za istražni prostor „SZH-01“ Vlada Republike Hrvatske donijela je 29. kolovoza 2019. godine Odluku o izdavanju dozvole za istraživanje i eksploataciju ugljikovodika te slijedi sklopanje ugovora o istraživanju i podjeli eksploatacije ugljikovodika.

Oko izgrađene bušotine zaštitna i požarna zona iznosi 30 m u polumjeru oko osi bušotine. Kod trajno napuštene bušotine (likvidirane - kanal bušotine se nalazi 1,5 – 2,0 metra pod zemljom), sigurnosna - zaštitna zona u kojoj je zabranjeno graditi objekte za boravak i rad ljudi iznosi 3,0 metra u polumjeru oko osi kanala trajno napuštene bušotine.

Zaštitni sigurnosni prostor oko pojedinih građevina i instalacija određen je: Zakonom o osnovama sigurnosti transporta ugljikovodika naftovodima i plinovodima (Sl. list 64/73), Zakonom o istraživanju i eksploataciji ugljikovodika (NN 52/18 i 52/19), Pravilnikom o tehničkim normativima pri istraživanju i eksploataciji nafte, zemnih plinova i slojnih voda (Sl. list 43/79), Pravilnikom o tehničkim uvjetima i normativima za siguran transport tekućih i plinovitih ugljikovodika magistralnim naftovodima i plinovodima te naftovodima i plinovodima za međunarodni transport (Sl. list 26/85) i Pravilnikom o tehničkim uvjetima i normativima za određivanje minimalne udaljenosti objekata i cjevovoda i vlasništvu INA d.d., SD istraživanje i proizvodnja nafte i plina od građevine u prostoru (2842-E, rujan, 2013.),

Sretnol

Direktor Razrade polja:
218
Janko Šenk Balta, dipl. ing.

INA, d.d.	Banka - Bank	Adresa - Address	IBAN broj - IBAN Number	Trgovni sud u Zagrebu
Avenija Vukoslava Holjevica 10 10 000 Zagreb - p.p. 555 Hrvatska - Croatia Tuition - Telephone +385 1 645 0000 Fax - Fax +385 1 645 2522	Privredna banka Zagreb d.d. Trgovački put 1 10000 Zagreb Hrvatska IBAN broj: HR15 2403 0031 0001 2389 0001 SWIFT kod: ZGZBHR33	Republika Hrvatska, 10000 Zagreb Trgovački put 1, 10000 Zagreb Hrvatska IBAN broj: HR15 2403 0031 0001 2389 0001 SWIFT kod: ZGZBHR33	HR15 2403 0031 0001 2389 0001 AT 15 2403 0031 0001 2389 0001 DE 25 2403 0031 0001 2389 0001 FR 15 2403 0031 0001 2389 0001 IT 15 2403 0031 0001 2389 0001 NL 15 2403 0031 0001 2389 0001 PL 15 2403 0031 0001 2389 0001 PT 15 2403 0031 0001 2389 0001 RO 15 2403 0031 0001 2389 0001 SE 15 2403 0031 0001 2389 0001 SI 15 2403 0031 0001 2389 0001 SK 15 2403 0031 0001 2389 0001 UK 15 2403 0031 0001 2389 0001	Trgovni sud u Zagrebu Commercial Court in Zagreb 10000 Zagreb Udaljenost od mora - Distance from sea 5 500 000 000 000 km - HRK Reg. u skladu s Zakonom o trgovačkim društvima No. of issued shares / Nominal value 10 000 000 - 500 000 km - HRK Matični broj - Reg. No. 33333333 OIB - 21111111111111111111 PDV identifikacijski broj - VAT identification number HR15211111111111111111

Predsjednik - Generali Uprave / President and members of the Management Board
Srećko Pašman, Niko Dalić, Aleks Savić, Ivan Kordić, Oliver Mayer, Zoran Pavić
Predsjednik Nadzornog odbora / President of the Supervisory Board - Generali Uprave

1. ID PPUO MALI BUKOVEC

Obrazloženje – Evidencija postupka izrade i donošenja ID PPUO

KONAČNI PRIJEDLOG

U prilogu dostavljamo:

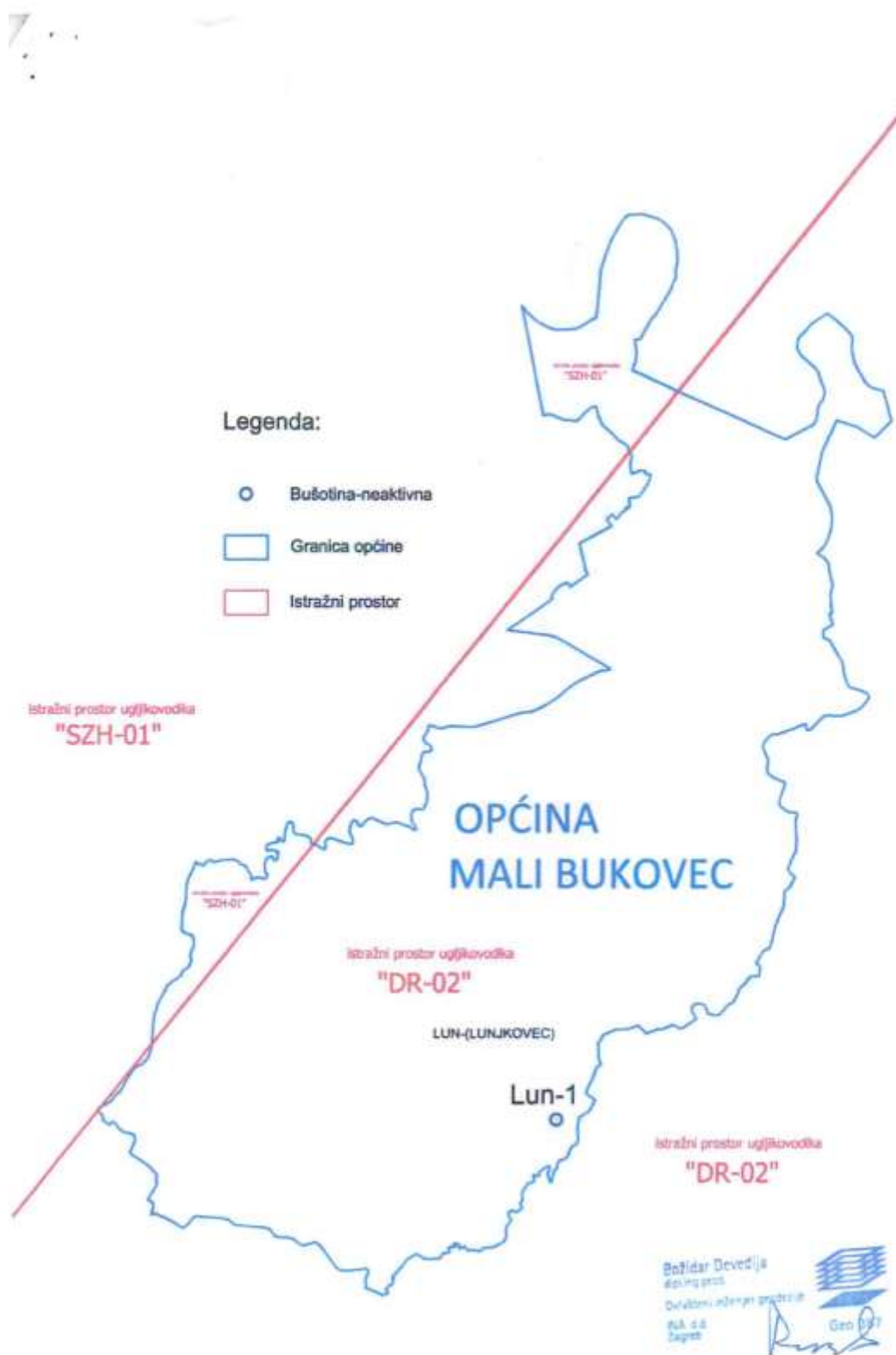
1. Karta sa ucrtanom granicom Općine Mali Bukovec, neaktivne bušotine i istražnih prostora ugljikovodika »DR-02« i »SZH-01«;
2. CD sa ucrtanom granicom Općine Mali Bukovec, neaktivne bušotine i istražnih prostora ugljikovodika »DR-02« i »SZH-01«;

Dostaviti:

1. Proizvodna regija sjeverna Hrvatska, direktor, Robert Budimčić, dipl. ing.;
2. Odnosi s državnom i lokalnom upravom za IPNP, direktor, Zvonimir Kaštelanec, dipl. iur.;
3. Arhiva, ovdje.

1. ID PPUO MALI BUKOVEC
Obrazloženje – Evidencija postupka izrade i donošenja ID PPUO

KONAČNI PRIJEDLOG



1. ID PPUO MALI BUKOVEC

Obrazloženje – Evidencija postupka izrade i donošenja ID PPUO

KONAČNI PRIJEDLOG



REPUBLIKA HRVATSKA
URED DRŽAVNE UPRAVE U
VARAŽDINSKOJ ŽUPANIJ
ISPOSTAVA LUDBREG
KLASA: 350-01/19-01/3
URBROJ: 2186-01-06/2-19-2
Ludbreg, 21. studeni 2019.

OPĆINA MALI BUKOVEC			
Primljeno:	21.11.2019.	Org. jed.	
Službeni broj:	2186-01-06/2-19-2	Pril. Vrij.	
Urudžbeni broj:	2186-01-06/2-19-2		

OPĆINA MALI BUKOVEC
Jedinstveni upravni odjel

MALI BUKOVEC
Pavleka Miškine 14

PREDMET: Zahtjev za izradu 1. izmjena i
dopuna Prostornog plana uređenja
Općine Mali Bukovec
-dostavlja se
Veza: KLASA: 350-02/19-01/01
URBROJ: 2186/020-03-01/1-19-45
od 13.11.2019.

Na izradu 1. Izmjena i dopuna Prostornog plana uređenja Općine Mali Bukovec
(„Službeni vjesnik Varaždinske županije“ br. 8/05) sukladno člancima 90., 91. i 92. Zakona o
prostornom uređenju („Narodne novine“ br. 153/13, 65/17, 114/18, 39/19, 98/19) **nemamo**
posebne zahtjeve za izradu predmetnog plana.

S poštovanjem,



Samostalni upravni referent za gospodarstvo:

Nada Gizdavec-Vukina, oec.

1. ID PPUO MALI BUKOVEC

Obrazloženje – Evidencija postupka izrade i donošenja ID PPUO

KONAČNI PRIJEDLOG



HRVATSKE VODE
VODNOGOSPODARSKI ODJEL
ZA MURU I GORNJU DRAVU
42000 Varaždin, Međimurska 26b

KLASA: 350-02/19-01/0000467
URBROJ: 374-26-1-19-2
Datum: 26.11.2019

Telefon: 042 / 40 70 00

Telefax: 042 / 40 70 03

OPĆINA MALI BUKOVEC

Primljeno: 26.11.2019.	
Klasifikacijska oznaka: 350-02/19-01/01	Org. jed. 03
Uradžbeni broj: 374-13-34	Prih. Vrij. 1

VARAŽDINSKA ŽUPANIJA
OPĆINA MALI BUKOVEC
Jedinstveni upravni odjel

PREDMET: 1. izmjene i dopune Prostornog plana uređenja Općine Mali Bukovec
– dostava zahtjeva

Obavještavamo vas da Hrvatske vode postupaju u skladu s važećim Planskim dokumentima koji su publicirani na <http://www.voda.hr/> u podnaslovu Planski dokumenti. Pri izradi PPU-a potrebno je poštovati navedene dokumente, čime će se izbjeći eventualna neslaganja s interesima i planovima vodnoga gospodarstva, odnosno značajni utjecaji na njih. Ovo se odnosi naročito na Višegodišnji program gradnje regulacijskih i zaštitnih vodnih građevina i građevina za melioracije, te na Višegodišnji program gradnje komunalnih vodnih građevina.

Hrvatske vode planiraju izgraditi nasip Selnica–Dubovica za zaštitu od velikih voda Drave i nasip uz Bednju od ušća do Kapele Podravske te odvodni kanal naselja Novo Selo Podravsko i Županec (trase vidljive na karti u prilogu). Trase nasipa Selnica–Dubovica i nasipa uz Bednju definirane su Idejnim projektima, dok je glavni projekt kanala naselja Novo Selo Podravsko i Županec, u izradi. Kako Prostorni plan uređenja Općine Mali Bukovec obuhvaća i dio tog prostora, potrebno je preuzeti elemente nasipa u predmetni plan.

Na korištenje i namjenu prostora značajan utjecaj ima opasnost od pojave velikih voda. Hrvatske vode su, sukladno direktivama EU, prikazale ugrožena područja na kartama opasnosti i kartama rizika od poplava koje su također javno dostupne na <http://korp.voda.hr/>.

Načelno, pri izradi izmjena i dopuna PPU-a treba voditi računa o sljedećem:

1. Radi potrebe pristupa vodotocima uz sve vodotoke treba predvidjeti Zakonom o vodama (NN 66/2019) propisan inundacijski prostor koji služi za pristup do vodotoka radi eventualno potrebnih zahvata održavanja ili slično. Ograničenja korištenja tog prostora propisana su člankom 141. navedenog Zakona. Na propisana ograničenja naročito treba obratiti pažnju pri širenju građevinskog



074578712

1. ID PPUO MALI BUKOVEC

Obrazloženje – Evidencija postupka izrade i donošenja ID PPUO

KONAČNI PRIJEDLOG

područja, kako bi se predmetni prostor sačuvao od izgradnje objekata, odnosno instalacija bilo koje vrste.

Prema Zakonu o vodama, članku 123., *granice inundacijskog područja ucrtavaju u katastarske planove i planove prostornog uređenja*. Stoga je potrebno da u kartografskim prikazima plana bude ucrtano inundacijsko područje.

2. Do izgradnje sustava odvodnje i pročišćavanja otpadnih voda, sanitarno-fekalne otpadne vode treba sakupljati u (atestiranim) vodonepropusnim septičkim jamama zatvorenog tipa (bez preljeva i ispusta) koje je potrebno prazniti po za to ovlaštenom poduzeću.
3. Do izgradnje sustava odvodnje i pročišćavanja otpadnih voda, tehnološke otpadne vode nakon predtretmana koji osigurava pročišćavanje otpadnih voda do parametara propisanih Pravilnikom o graničnim vrijednostima emisija otpadnih voda (NN 80/13; 43/14; 27/15; 3/16) koje se ispuštaju u sustav javne odvodnje, treba ispuštati u vodonepropusne sabirne jame koje treba redovno prazniti po za to ovlaštenom poduzeću.
4. Nakon izgradnje mreže javne odvodnje otpadnih voda i priključenja na uređaj za pročišćavanje otpadnih voda, obavezno je priključenje korisnika na sustav odvodnje, a septičke i sabirne jame je potrebno ukinuti i sanirati teren.
5. Oborinske vode s površina na kojima postoji mogućnost onečišćenja uljima i mastima (autoservisi, parkirališta s 10 i više parkirnih mjesta i sl.) prije ispuštanja u sustav javne odvodnje potrebno je prikupiti i odgovarajuće pročistiti (taložnica, separator ulja i masti).
6. Otpadne vode gospodarskih objekata-farmi treba prikupljati u zatvorene sabirnike s odvozom sadržaja na poljoprivredne površine, prema propisanim vodopravnim aktima, odnosno prema odredbama posebnih propisa.

Obzirom na karakter razloga izrade izmjena i dopuna PPU-a, u ovoj fazi izrade plana nemamo drugih zahtjeva.

Na raspolaganju smo za sva dodatna pojašnjenja.

S poštovanjem,

Direktor

Daniel Bunić, dipl.ing.građ.



1. ID PPUO MALI BUKOVEC

Obrazloženje – Evidencija postupka izrade i donošenja ID PPUO

KONAČNI PRIJEDLOG

7

Obavijest :

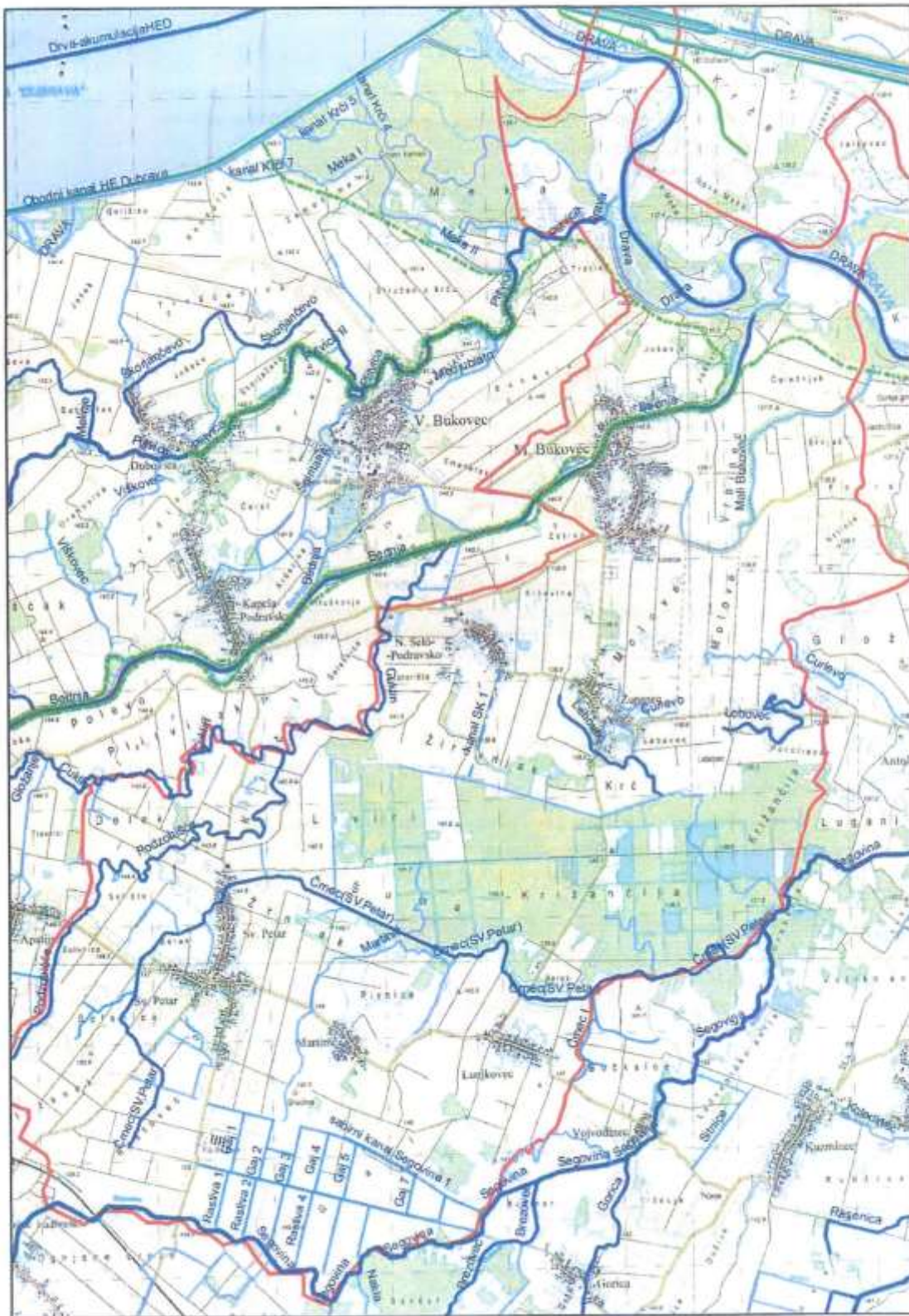
1. Služba zaštite od štetnog djelovanja voda – ovdje
2. VGI za mali sliv Plitvica-Bednja – ovdje
3. Arhiv – ovdje



1. ID PPUO MALI BUKOVEC

Obrazloženje – Evidencija postupka izrade i donošenja ID PPUO

KONAČNI PRIJEDLOG



1. ID PPUO MALI BUKOVEC
Obrazloženje – Evidencija postupka izrade i donošenja ID PPUO

KONAČNI PRIJEDLOG

Nina

Pošiljatelj: Projekti - Mali Bukovec <projekti@mali-bukovec.hr>
Poslano: 29. siječnja 2020. 12:09
Primatelj: 'Nina'
Predmet: FW: ZAHTEJ ZA PRISTUP INFORMACIJAMA - ANA GOLEC - OPĆINA MALI BUKOVEC - I. IZMJENE I DOPUNE PROSTORNOG PLANA UREĐENJA OPĆINE MALI BUKOVEC

Važnost: Visoko

Pozdrav,
prosljeđujem mail koji smo primili, privitke iz maila prosljeđila sam WeTransferom...
Lp, Ana

From: Danko Biondić <Danko.Biondic@voda.hr>
Sent: Monday, January 20, 2020 10:23 PM
To: juo@mali-bukovec.hr
Cc: ured_direktora <ured_direktora@voda.hr>; Marina Barbalic <Marina.Barbalic@voda.hr>; Kristina Žižman <Kristina.Zizman@voda.hr>
Subject: ZAHTEJ ZA PRISTUP INFORMACIJAMA - ANA GOLEC - OPĆINA MALI BUKOVEC - I. IZMJENE I DOPUNE PROSTORNOG PLANA UREĐENJA OPĆINE MALI BUKOVEC
Importance: High

Poštovani,

Na temelju Vašeg cijenjenog Zahtjeva za pristup informacijama, u privitku Vam dostavljamo sljedeće tražene podatke i informacije:

1. Sva površinska vodna tijela na području Općine Mali Bukovec prema Planu upravljanja vodnim područjima 2016. - 2021. u shp formatu projekcija HTRS96 (SSWB_2016-2021.zip). Prostorni položaj i prikaz (prostorni podaci) vodnih tijela izrađeni su za potrebe Plana upravljanja vodnim područjima 2016. - 2021. i nisu prilagođeni ostalim potrebama. Korisnik je odgovoran za sve zaključke i rezultate analiza dobivene korištenjem navedenih prostornih podataka.
2. Karta opasnosti od poplava:
 - a. Područja potencijalno značajnih rizika od poplava prema Prethodnoj procjeni rizika od poplava u shp formatu, projekcija HTRS96 (ppzrp.zip),
 - b. Obuhvat i dubine vode poplavnih scenarija male, srednje i velike vjerojatnosti prema Planu upravljanja vodnim područjima 2016. - 2021. u shp formatu, projekcija HTRS96 (opasnost.zip),
 - c. Pregledna karta opasnosti od poplava u pdf formatu (pregled_opasnost.pdf),
 - d. Opis podataka o opasnosti od poplava (objasnjenje_karta_opasnost.docx).
3. Karta rizika od poplava:
 - a. Sadržaj karata rizika od poplava za srednju, malu i veliku vjerojatnost pojavljivanja prema Planu upravljanja vodnim područjima 2016. - 2021. u shp formatu, projekcija HTRS96 (rizik.zip),
 - b. Pregledna karta rizika od poplava za malu vjerojatnost pojavljivanja u pdf formatu (pregled_rizik.pdf),
 - c. Opis podataka o rizicima od poplava (objasnjenje_karta_rizik.docx).
4. Hidromorfološki pritisci na području Općine Mali Bukovec u shp formatu projekcija HTRS96 (HYMO.zip). Podaci o hidromorfološkim pritiscima prikupljeni su za potrebe Plana upravljanja vodnim područjima 2016. - 2021. i nisu prilagođeni ostalim potrebama.

1. ID PPUO MALI BUKOVEC

Obrazloženje – Evidencija postupka izrade i donošenja ID PPUO

KONAČNI PRIJEDLOG

7

5. Podaci o planiranom nasipu uz Bednju i nasipu Selnica - Dubovica (uz Dravu), te o planiranom kanalu Novo Selo Podravsko - Županec (*kanal_nasipi.zip*).

S poštovanjem,

Hrvatske vode

Službenik za informiranje
dr.sc. Danko Biondić

— Privatna isprava —

Ova elektronička poruka i njeni prilogi mogu sadržavati povjerljive informacije ili povjerljive informacije. Molimo Vas da poruku ne čitate ako niste njen namješteni primatelj. Ako ste ovu poruku primili greškom, molimo Vas da o tome obavijestite pošiljatelja i da izvornu poruku i njene priloge uništite bez širenja ili bilo kakvog prenošenja. Svaka neovlaštena upotreba, distribucija, reprodukcija ili priopćavanje ove poruke rubranjem je HRVATSKE VODE ne preuzimaju odgovornost za sadržaj ove poruke, odnosno za posljedice radnji koje bi proizvele iz predloženih informacija, a niti stajališta izražena u ovoj poruci ne odražavaju nužno službeno stajalište HRVATSKIH VODA. S obzirom na nepotpunost poruke stiglosti e-mail komunikacije, HRVATSKE VODE ne preuzimaju odgovornost za eventualnu štetu nastalu uslijed različitosti e-mail poruka crvenom ili drugim statusnim programom, neovlaštena interpretacije, pogreške ili nekompletno dostave poruke uslijed tehničkih problema. HRVATSKE VODE radržavaju pravo nadziranja i pohranjivanja e-mail poruka koje se šalju iz HRVATSKIH VODA ili u njihovu pravdu.

— Disclaimer —

This e-mail message and its attachments may contain privileged and/or confidential information. Please do not read the message if you are not its designated recipient. If you have received this message by mistake, please inform its sender and destroy the original message and its attachments without reading or storing of any kind. Any unauthorized use, distribution, reproduction or publication of this message is forbidden. HRVATSKE VODE is neither responsible for the contents of this message, nor for the consequences arising from actions based on the forwarded information, nor do opinions contained within this message necessarily reflect the official opinions of HRVATSKIH VODA. Considering the lack of complete accuracy of e-mail communication, HRVATSKE VODE is not responsible for the potential damage created due to infection of an e-mail message with a virus or other malicious program, unauthorized interpretation, erroneous or delayed delivery of the message due to technical problems. HRVATSKE VODE reserves the right to supervise and store both incoming and outgoing e-mail messages.

1. ID PPUO MALI BUKOVEC

Obrazloženje – Evidencija postupka izrade i donošenja ID PPUO

KONAČNI PRIJEDLOG

REPUBLIKA HRVATSKA
MINISTARSTVO POLJOPRIVREDE

10000 Zagreb, Planinska 2a

KLASA: 350-02/19-01/604
URBROJ: 525-11/0567-19-2
Zagreb, 25. studenoga 2019.

OPĆINA MALI BUKOVEC	
Primljeno:	02.12.2019.
Klasifikacijska oznaka:	350-02/19-01/01
Grudičani broj:	525-19-96
Dr. jed.	02
Pril. Vrij.	11

HRVATSKE ŠUME d.o.o.
DIREKCIJA
Ulica Kneza Branimira 1
10 000 Zagreb

PREDMET: Odluka o izradi I. Izmjena i dopuna Prostornog plana uređenja Općine Mali Bukovec
- na nadležno postupanje, dostavlja se

Poštovani,

odredbom članka 40. stavka 4. Zakona o šumama („Narodne novine“, br. 68/18 i 115/18), Hrvatske šume d.o.o. izdaju zahtjeve u postupku izrade prostornih planova na poziv nositelja izrade prostornog plana te vam dostavljamo zahtjev Općine Mali Bukovec, u prilogu, na nadležno postupanje.

S poštovanjem,



U prilogu: – kao u tekstu

DOSTAVITI:

1. Naslovu,
2. U spis predmeta.

Na znanje:

- Općina Mali Bukovec, Ulica Vladimira Nazora 3a, 42 231 Mali Bukovec

1. ID PPUO MALI BUKOVEC

Obrazloženje – Evidencija postupka izrade i donošenja ID PPUO

KONAČNI PRIJEDLOG

**ŽUPANIJSKA UPRAVA ZA CESTE
VARAŽDINSKE ŽUPANIJE
Varaždin, Gajeva 4**

Trgovački sud u Varaždinu MBS 070035051
IBAN: HR9823400091110729751
Ravnatelj: Tomislav Osojčić, dipl. ing.
Klasa: 350-02/19-01/29
Urbroj: 2188-376-09-19-2
Varaždin, 27.11.2019.

Šifra djela: 74200; MB 1284827; CIB 74640706361
Temeljni kapital 20.000,00 kuna uplaćen u cijelosti
tel. 042 / 214 - 403, fax 042 / 214 - 459
e-mail: zuc-varazdin@zuc-vz.hr

OPĆINA MALI BUKOVEC	
Primljeno: 18.12.2019.	
Klasifikacijska oznaka:	Org. jed.
350-02/19-01/01	03
Uredbeni broj:	Pril. Vrij.
2188-376-09	1/1

OPĆINA MALI BUKOVEC
Jedinstveni upravni odjel

Očitovanje

Poštovani!

Nastavno na Vaš upit (Klasa: 350-02/19-01/01, Urbroj: 2188/020-03-01/1-19-53 od 13.11.2019. godine zaprimljen 19.11.2019. godine) vezano uz postupak izrade 1. izmjena i dopuna Prostornog plana uređenja općine Mali Bukovec, pošto je predmetni plan trenutno u izradi, na isti ćemo se očitovati te dostaviti naše eventualne posebne uvjete nakon što nam ga dostavite uz napomenu kako se njime ne smije negativno utjecati na postojeću mrežu županijskih i lokalnih cesta.

S poštovanjem!


Ravnatelj
Tomislav Osojčić

1. ID PPUO MALI BUKOVEC

Obrazloženje – Evidencija postupka izrade i donošenja ID PPUO

KONAČNI PRIJEDLOG



**Javna ustanova za upravljanje
zaštićenim dijelovima prirode
Varaždinske županije**

Kratka 1/IV, Varaždin; tel. 042/300-642, fax: 042/300-641
E-mail: zastita.prirode@vzj.com.hr

Klasa: 350-02/19-01/1
Urbroj: 2186/1-015-19-26
Varaždin, 19. studenog 2019.

OPĆINA MALI BUKOVEC	
Primljeno: 02.12.2019	
Klasifikacijska oznaka:	Ora. jed.
350-02/19-01/01	03
Uredbeni broj:	Pri. Vrij.
2186/1-19-26	11

OPĆINA MALI BUKOVEC
Jedinstveni upravni odjel
Ulica Pavleka Miškine 14
42 231 MALI BUKOVEC

Predmet: Izrada I. izmjena i dopuna PPU Općine Mali Bukovec
- očitovanje, dostavlja se

Poštovani,

Sukladno Vašem traženju temeljem dopisa (Klasa: 350-02/19-01/1, Urbroj: 2186/020-03-01/1-19-54) od 13. studenog 2019. godine (zaprimljenog 18. studenog 2019. godine), a vezano uz dostavu zahtjeva za izradu I. izmjena i dopuna Prostornog plana uređenja (PPU) Općine Mali Bukovec, u nastavku ovog dopisa navodimo slijedeće:

- Na području Općine Mali Bukovec nalazi se dio zaštićenog područja regionalnog parka Mura-Drava, kao i dijelovi ekološke mreže NATURA 2000: HR1000014 Gornji tok Drave (od Donje Dubrave do Terezinog polja) – područje očuvanja značajno za ptice, POP i HR5000014 Gornji tok Drave (od Donje Dubrave do Terezinog polja) – područje očuvanja značajno za vrste i stanišne tipove, POVS. Gotovo cijelo područje općine također je sastavni dio hrvatsko-mađarskog UNESCO Prekograničnog rezervata biosfere Mura-Drava-Dunav (izvor podataka: www.bioportal.hr).
- Prostorni plan uređenja Općine Mali Bukovec potrebno je uskladiti s važećom zakonskom regulativom s područja zaštite prirode, te u tom smislu skrećemo pažnju na odredbe Zakona o zaštiti prirode (NN, broj 80/13, 15/18, 14/19), te Uredbe o ekološkoj mreži i nadležnostima javnih ustanova za upravljanje područjima ekološke mreže (NN, broj 80/19).

S poštovanjem,

RAVNATELJICA,

Jelena Pavleковић, dipl.oec.

Javna ustanova za upravljanje
zaštićenim dijelovima prirode
Varaždinske županije

Kopija:

- Pismohrana.

1. ID PPUO MALI BUKOVEC

Obrazloženje – Evidencija postupka izrade i donošenja ID PPUO

KONAČNI PRIJEDLOG



REPUBLIKA HRVATSKA
VARAŽDINSKA ŽUPANIJA
Upravni odjel za gospodarstvo,
financije i europske poslove
KLASA: 350-02/19-01/18
URBROJ: 2186/1-04/6-19-2

Varaždin, 21. studeni 2019.

OPĆINA MALI BUKOVEC	
Primljeno: 30. 11. 2019.	
Klasifikacijska oznaka:	Org. jed.
350-02/19-01/18	17
Uredbeni broj:	Prij. Vrij.
2186/1-19-98	17

OPĆINA MALI BUKOVEC
Jedinstveni upravni odjel

Pavleka Miškine 14
42231 Mali Bukovec

PREDMET: 1. izmjene i dopune PPU Općine Mali Bukovec
– posebni zahtjevi, podatci, dostavljaju se

Temeljem vašeg poziva za dostavu dodatnih zahtjeva koji se odnose na predmetni Plan (Vaša KLASA: 350-02/19-01/01; URBROJ: 2186/020-03/01-19-48 od 13. studenog 2019. godine), a u skladu sa člankom 90., 91. i 92. Zakona o prostornom uređenju (NN 153/2013 i 65/17, 114/18 i 39/19), utvrđeno je kako ovo Upravno tijelo Varaždinske županije nema dodatnih zahtjeva niti posebne dokumente koje bi se smatrali potrebnim za uvrštenje u predmetni Plan.

Dostaviti:

- Naslovu
- Pismohrana- ovdje

1. ID PPUO MALI BUKOVEC

Obrazloženje – Evidencija postupka izrade i donošenja ID PPUO

KONAČNI PRIJEDLOG



REPUBLIKA HRVATSKA
MINISTARSTVO UNUTARNJIH POSLOVA
RAVNATELJSTVO CIVILNE ZAŠTITE
PODRUČNI URED CIVILNE ZAŠTITE VARAŽDIN
SLUŽBA INSPEKCIJSKIH POSLOVA
KLASA: 214-04/19-11/12
URBROJ: 511-01-390-19-2
Varaždin, 20. studeni 2019. godine

OPĆINA MALI BUKOVEC	
Prijeto: 20. 11. 2019.	
Klasifikacija oznaka:	Org. jed.
350-02/19-01/01	22
Granični broj:	Pril. Vrij.
511-19-29	1 / 1

OPĆINA MALI BUKOVEC
Mali Bukovec, Vladimira Nazora kbr. 3a

Predmet: Izrada 1. izmjena i dopuna Prostornog plana uređenja Općine Mali Bukovec
- dostava zahtjeva

Vezano za Vaš dopis Klasa: 350-02/19-01/01 Ubroj: 2186/020-03-01-19-44 od 13. studenog 2019. godine, a koji se odnosi na dostavu zahtjeva – podataka, planskih smjernica i propisanih dokumenata za Izradu 1. izmjene i dopune Prostornog plana uređenja Općine Mali Bukovec, smatramo da bi kod izrade izmjena i dopuna navedenog plana trebalo koristiti Zakon o zaštiti od požara (Narodne novine 92/10), Pravilnik o uvjetima za vatrogasne pristupe („Narodne novine“ br. 35/94, 55/94. i 142/03.), Pravilnik o hidrantskoj mreži za gašenje požara („Narodne novine“ br. 8/06.) i Pravilnik o otpornosti na požar i drugim zahtjevima koje građevine moraju zadovoljiti u slučaju požara (Narodne novine 29/13 i 85/15).

Prilikom izrade izmjene i dopune prostornog plana treba obratiti pažnju na:

- Mogućnost evakuacije i spašavanja ljudi, životinja i imovine
- Sigurnosne udaljenosti između građevina i njihovom požamom odjeljivanju
- Osiguranje pristupa i operativnih površina za pristup i rad vatrogasnih vozila
- Osiguranje dostatnih izvora vode za gašenje požara

Po izradi navedene planske dokumentacije sukladno Zakonu o zaštiti od požara, potrebno je istu dostaviti na uvid PU varaždinskoj, Inspektoratu unutarnjih poslova.

S poštovanjem,



1. ID PPUO MALI BUKOVEC

Obrazloženje – Evidencija postupka izrade i donošenja ID PPUO

KONAČNI PRIJEDLOG



REPUBLIKA HRVATSKA
MINISTARSTVO UNUTARNJIH POSLOVA
POLICIJSKA UPRAVA VARAŽDINSKA
SLUŽBA POLICIJE

Broj: 511-14-03/2-62/106-2019. DP
Varaždin, 28. studeni 2019.

OPĆINA MALI BUKOVEC	
Primljeno: 11.12.2019.	
Klasifikacijska oznaka:	Org. jed.
35-02/19-01/01	03
Uredbeni broj:	Pod. Vrij.
511-14-12	7/7

OPĆINA MALI BUKOVEC
Jedinstveni upravni odjel

PREDMET: Izmjene i dopune Prostornog plana
uređenja Općine Mali Bukovec
- mišljenje, dostavlja se.-

VEZA: vaš dopis klasa: 350-02/19-01/01., urbroj:2186/020-03-01/1-19-43.
od 13. studenog 2019. godine

Temeljem Vašeg dopisa broj i datum gornji koji se odnosi na Zahtjev za dostavu podataka o izvedenoj i planiranoj infrastrukturi, te sve ostale raspoložive podatke i dokumente u svezi izrade Prostornog plana uređenja Općine, obavještavamo Vas da nismo nadležni za izdavanje posebnih uvjeta sukladno Zakonu o prostornom uređenju.

Ovom prilikom, također Vas obavještavamo da s gledišta sigurnosti cestovnog prometa, s naše strane nema zapreka za Izmjenu i dopunu Prostornog plana uređenja Općine Mali Bukovec.

OVLASŤEN ZA OBAVLJANJE POSLOVA
VODITELJA SLUŽBE

Danijel Posavec

O tome obavijest:
- PP Ludbreg

1. ID PPUO MALI BUKOVEC

Obrazloženje – Evidencija postupka izrade i donošenja ID PPUO

KONAČNI PRIJEDLOG



REPUBLIKA HRVATSKA MINISTARSTVO ZAŠTITE OKOLIŠA I ENERGETIKE

10000 Zagreb, Radnička cesta 80
Tel: 01/ 3717 111 fax: 01/ 3717 149

Uprava za zaštitu prirode

KLASA: 612-07/19-57/277

URBROJ: 517-05-2-3-19-2

Zagreb, 29. studenoga 2019.

OPĆINA MALI BUKOVEC	
Primljeno: 06.12.2019.	
Klasifikacijska oznaka:	Org. jed.
517-05-2-3-19-2	02
Uredbeni broj:	Prot. Vrij.
517-19-123	11

VARAŽDINSKA ŽUPANIJA OPĆINA MALI BUKOVEC Jedinstveni upravni odjel

Pavleka Miškine 14
42 231 Mali Bukovec

PREDMET: 1. Izmjene i dopune Prostornog plana uređenja Općine Mali Bukovec - očitovanje, daje se

Ministarstvo zaštite okoliša i energetike, Uprava za zaštitu prirode zaprimila je vaš poziv sukladno članku 90. Zakona o prostornom uređenju (Narodne novine, br. 153/2013, 65/2017, 114/2018 i 39/2019) za dostavu zahtjeva (podataka, planskih smjernica i propisanih dokumenata) iz područja zaštite prirode potrebnih za izradu 1. Izmjena i dopuna Prostornog plana uređenja Općine Mali Bukovec u Varaždinskoj županiji.

Stupanjem na snagu Zakona o izmjenama i dopunama Zakona o zaštiti prirode (Narodne novine, broj 15/2018) Ministarstvo zaštite okoliša i energetike kao i upravno tijelo u županiji nadležno za zaštitu prirode nema zakonsku pretpostavku za izdavanje uvjeta zaštite prirode u Zakonu o zaštiti prirode (Narodne novine, br. 80/2013, 15/2018 i 14/2019).

Sukladno članku 46. stavak 2. Zakona o zaštiti prirode nadležno upravno tijelo u županiji provodi Prethodnu ocjenu i Glavnu ocjenu za strategije, planove i programe koji se pripremaju ili donose na lokalnoj razini, kao i za one koji se pripremaju i/ili donose na lokalnoj razini, a za koje je posebnim propisom kojim se uređuje zaštita okoliša određena obveza strateške procjene ili ocjene o potrebi strateške procjene.

Sukladno članku 48. Zakona o zaštiti prirode, uvjeti zaštite prirode izdaju se u sklopu postupka prethodne ocjene prihvatljivosti strategije, plana i programa za ekološku mrežu ako se radi o strategiji, planu ili programu u čijem se obuhvatu nalaze zaštićena područja, strogo zaštićene divlje vrste i/ili ugroženi i rijetki stanišni tipovi za koje nisu izdvojena područja ekološke mreže. Slijedom navedenog upućujemo vas na nadležno upravno tijelo u Varaždinskoj županiji.

Dostaviti: 1. Naslovu
2. U spis predmeta, ovdje



1. ID PPUO MALI BUKOVEC

Obrazloženje – Evidencija postupka izrade i donošenja ID PPUO

KONAČNI PRIJEDLOG



REPUBLIKA HRVATSKA
KOPRIVNIČKO-KRIŽEVAČKA ŽUPANIJA
OPĆINA LEGRAD
OPĆINSKI NAČELNIK

KLASA: 350-02/19-01/02
URBROJ: 2137/10-19-2
Legrad, 4. prosinca 2019.

OPĆINA MALI BUKOVEC	
Primljeno: 12.12.2019	
Klasifikacija oznaka:	Org. jed.
350-02/19-01/02	23
Prostorni broj:	Pril. Vrij.
2137/10-19-02	1/1

OPĆINA MALI BUKOVEC

M.P. Miškine 14
MALI BUKOVEC

PREDMET: Očitovanje o zahtjevu za izradu 1. izmjena i dopuna Prostornog plana uređenja Općine Mali Bukovec - dostavlja se

Poštovani!

Sukladno člancima 90., 91. i 92. Zakona o prostornom uređenju („Narodne novine“ broj 153/13, 65/17, 114/18. i 39/19), a po vašem podnesenom zahtjevu za dostavu zahtjeva za izradu 1. izmjena i dopuna Prostornog plana uređenja Općine Mali Bukovec, obavještavamo vas da Općina Legrad nema posebnih zahtjeva u svezi navedenog prostorno-planskog dokumenta.

S poštovanjem,



OPĆINSKI NAČELNIK:
Ivan Sabolić, mag.pol.

1. ID PPUO MALI BUKOVEC

Obrazloženje – Evidencija postupka izrade i donošenja ID PPUO

KONAČNI PRIJEDLOG



Sektor za razvoj i strateško planiranje
Odjel za razvoj i planiranje
Klasa: 350-02/19-01/184
Urbroj: 345-20-210-212/392-19-04/SM
Zagreb, 9. 12. 2019. god.

OPĆINA MALI BUKOVEC	
Primljeno: 12. 12. 2019.	
Klasifikacijska oznaka: 350-02/19-01/184	Dir. jed.
Uredbeni broj: 345-19-186	Pril. Vrij.

REPUBLIKA HRVATSKA
VARAŽDINSKA ŽUPANIJA
OPĆINA MALI BUKOVEC
Jedinstveni upravni odjel
42 230 LUDBREG

Predmet: 1. Izmjene i dopune Prostornog plana uređenja Općine Mali Bukovec
- podaci

Vašim dopisom, klasa: 350-02/19-01/01, ur. broj: 2186/020-03-01/1-19-59 od 13. studenog 2019. godine, zatražili ste podatke, propise i dokumente iz našeg djelokruga rada za potrebe izrade 1. Izmjena i dopuna Prostornog plana uređenja Općine Mali Bukovec.

U skladu s člankom 92. Zakona o prostornom uređenju („Narodne novine“ broj 153/13, 65/17, 114/18 i 39/19) i člankom 82. Zakona o cestama („Narodne novine“ broj 84/11, 22/13, 54/13, 148/13, 92/14) Hrvatske ceste d.o.o. dužne su dati podatke, propise i dokumente za izradu prostorno-planske dokumentacije za područje cestovne infrastrukture državnog značenja.

Postojeće stanje

Temeljem Odluke o razvrstavanju javnih cesta („Narodne novine“ broj 103/18) područjem Općine Mali Bukovec ne prolazi niti jedna državna cesta.

Planovi razvitka cestovne infrastrukture državnog značenja

Na području PPU-a planirana je izgradnja Podravske brze ceste (Ormož) – Otok Virje – Varaždin – Virovitica – Osijek – Ilok, za koju je izrađena Građevinsko tehnička studija Podravske brze ceste, sektor: granica R. Slovenije – Varaždin – Virovitica (IPZ iz Zagreba, kolovoz 2003. godine).

Za brzu cestu potrebno je čuvati koridor od 150 m.

S poštovanjem,

Diraktor Sektora:
Tomislav Cvetko, dipl. ing. građ.



Na znanje: Pismohrana, ovdje

1. ID PPUO MALI BUKOVEC

Obrazloženje – Evidencija postupka izrade i donošenja ID PPUO

KONAČNI PRIJEDLOG



REPUBLIKA HRVATSKA
MINISTARSTVO KULTURE

UPRAVA ZA ZAŠTITU KULTURNE BAŠTINE
KONZERVATORSKI ODJEL U VARAŽDINU

KLASA: 612-08/19-10/0459
URBROJ: 532-04-02-08/7-19-2
Varaždin, 22.11.2019.

OPĆINA MALI BUKOVEC	
Primljeno: 22.11.2019.	Org. jed.
Klasifikacijska oznaka: 612-08/19-10/0459	05
Uredbeni broj: 192-19-107	Pril. Vrij.
	7/7

Općina Mali Bukovec
Jedinstveni upravni odjel

PREDMET: 1. izmjene i dopune Prostornog plana uređenja Općine Mali Bukovec
- dostava podataka

Ovom Odjelu dostavljena je Odluka o izradi 1. izmjena i dopuna Prostornog plana uređenja Općine Mali Bukovec te upit za dostavu zahtjeva, odnosno podataka i planskih smjernica koje bi se odnosile na kulturna dobra u obuhvatu predmetnog Plana.

Pregledom postojeće prostorno planske dokumentacije i dostupne konzervatorske dokumentacije utvrđeno je da je podatke o zaštićenoj kulturnoj baštini potrebno ažurirati. Na području Općine nalazi se Pil sv. Florijana, na k.č. br. 1378/78 k.o. Veliki Bukovec, zaštićen sukladno Zakonu o zaštiti i očuvanju kulturnih dobara ("Narodne novine" br. 69/99, 151/03, 157/03, 87/09, 88/10, 61/11, 25/12, 136/12, 157/13 i 152/14, 98/15, 44/17 i 90/18) i upisan u Registar kulturnih dobara Republike Hrvatske.

Prije donošenja 1. izmjena i dopuna Prostornog plana uređenja Općine Mali Bukovec potrebno je zatražiti suglasnost ovog Odjela sukladno čl. 56. st.4. Zakona o zaštiti i očuvanju kulturnih dobara.

Po ovlasti ministarice
pročelnica
dr.sc. Vesna Pascuttini-Juraga



O tome:

1. Dokumentacija, ovdje

1. ID PPUO MALI BUKOVEC

Obrazloženje – Evidencija postupka izrade i donošenja ID PPUO

KONAČNI PRIJEDLOG


REPUBLIKA HRVATSKA
MINISTARSTVO POLJOPRIVREDE
 10000 Zagreb, Ul. grada Vukovara 78, P.P. 1034
 Telefon: 61 06 111, Telefax: 61 09 201

KLASA: 350-02/19-01/602
 URBROJ: 525-07/0179-19-2
 Zagreb, 27. studenoga 2019.



OPĆINA MALI BUKOVEC	
Prijeto: 15.11.2019	
Klasifikacijska oznaka:	Org. jed.
350-02/19-01/01	05
Uređbeni broj:	Prih. broj
525-13-12	1/1

VARAŽDINSKA ŽUPANIJA
OPĆINA MALI BUKOVEC

PREDMET: 1. Izmjene i dopune Prostornog plana uređenja Općine Mali Bukovec
 - Zahtjevi za uvrštenje i usklađenje podataka, dostavljaju se

Vaša Klasa: 350-02/19-01/02
 Urbroj: 2186/020-03-01/1-19-37
 Od: Mali Bukovec, 13.11.2019.
 Primljeno: 525-Ministarstvo poljoprivrede 15.11.2019.

Člankom 19. stavkom 1. Zakona o poljoprivrednom zemljištu ('Narodne novine', br. 20/18, 115/18 i 98/19-u daljnjem tekstu: Zakon) propisano je da je prije donošenja Državnog plana prostornog razvoja, prostornog plana županije, odnosno Grada Zagreba, prostornih planova područja posebnih obilježja, prostornog plana velikoga grada, grada ili općine, nositelj izrade citiranog plana dužan pribaviti zahtjeve i mišljenje Ministarstva poljoprivrede.

Sukladno članku 19. stavku 1. Zakona i u svezi sa člankom 90. Zakona o prostornom uređenju ('Narodne novine' br. 153/13, 65/17, 114/18 i 39/19), a u svrhu izrade 1. Izmjena i dopuna Prostornog plana uređenja Općine Mali Bukovec dostavljamo zahtjeve za uvrštenje i usklađenje podataka o poljoprivrednom zemljištu.

Člankom 29. stavkom 1. i 2. Zakona uređeno je da se poljoprivrednim zemljištem u vlasništvu države raspolaže na temelju Programa raspolaganja poljoprivrednim zemljištem u vlasništvu države (u daljnjem tekstu: Program raspolaganja) te da Program raspolaganja donosi općinsko ili gradsko vijeće za svoje područje na prijedlog načelnika odnosno gradonačelnika uz prethodno mišljenje županije i suglasnost Ministarstva, odnosno za Grad Zagreb Gradska skupština Grada Zagreba za svoje područje uz suglasnost Ministarstva. Nadalje, člankom 30. stavkom 1. Zakona propisano je da se Programom raspolaganja mogu jednokratno planirati površine poljoprivrednog zemljišta u vlasništvu države za ostale namjene i to maksimalno do 5% ukupne površine poljoprivrednog zemljišta u vlasništvu države na području općine ili grada. S obzirom da Program raspolaganja za Općinu Mali Bukovec nije dobio suglasnost Ministarstva poljoprivrede, do donošenja Programa raspolaganja za Općinu Mali Bukovec površine poljoprivrednog zemljišta u vlasništvu države ne mogu se uvrstiti u građevinsko područje koje se planira 1. Izmjenama i dopunama Prostornog plana uređenja Općine Mali Bukovec proširiti. Ukoliko se Program raspolaganja za

1. ID PPUO MALI BUKOVEC

Obrazloženje – Evidencija postupka izrade i donošenja ID PPUO

KONAČNI PRIJEDLOG

Općinu Mali Bukovec donese prije izrade Konačnog prijedloga 1. Izmjena i dopuna Prostornog plana uređenja Općine Mali Bukovec, tada se površine poljoprivrednog zemljišta u vlasništvu države mogu uvrstiti u građevinsko područje samo ako su iste planirane za ostale namjene Programom raspolaganja za Općinu Mali Bukovec.

Člankom 22. stavkom 3. Zakona propisano je da se osobito vrijedno poljoprivredno zemljište (P1) i vrijedno poljoprivredno zemljište (P2) izvan granica građevinskog područja ne može koristiti u nepoljoprivredne svrhe osim kada su zadovoljeni najmanje jedan od slijedećih uvjeta: nema niže vrijednoga poljoprivrednog zemljišta, kada je utvrđen interes za izgradnju objekata koji se prema posebnim propisima grade izvan građevinskog područja i pri gradnji gospodarskih građevina namijenjenih isključivo za poljoprivrednu djelatnost i preradu poljoprivrednih proizvoda. Slijedom navedenoga, ukoliko postoji potreba da se u skladu sa propisanim uvjetima poljoprivredno zemljište P1 i/ili P2 kategorije uvrsti u građevinsko područje 1. Izmjenama i dopunama Prostornog plana uređenja Općine Mali Bukovec, zahtjeva se da se isto detaljno obrazloži.

Slijedom navedenoga, kod podnošenja zahtjeva za mišljenjem na Prijedlog 1. Izmjena i dopuna Prostornog plana uređenja Općine Mali Bukovec, potrebno je priložiti slijedeće:

1. Prijedlog 1. Izmjena i dopuna Prostornog plana uređenja Općine Mali Bukovec u elektronskom obliku (CD);
2. Očitovanje Općine Mali Bukovec o usklađenosti prijedloga 1. Izmjena i dopuna Prostornog plana uređenja Općine Mali Bukovec sa Programom raspolaganja za Općinu Mali Bukovec (da li je planirana namjena za površine poljoprivrednog zemljišta u vlasništvu države identična u Prijedlogu 1. Izmjena i dopuna Prostornog plana uređenja Općine Mali Bukovec i Programu raspolaganja za Općinu Mali Bukovec);
3. Kartografski prikaz površina poljoprivrednog zemljišta koje se Prijedlogom 1. Izmjena i dopuna Prostornog plana uređenja Općine Mali Bukovec planira uvrstiti i/ili izuzeti iz građevinskog područja;
4. Popis katastarskih čestica u Tablici 1. koje se Prijedlogom 1. Izmjena i dopuna Prostornog plana Općine Mali Bukovec planira uvrstiti u građevinsko područje, odnosno izuzeti iz građevinskog područja:

Tablica 1.

Naselje	Broj katastarske čestice	Površina	Kultura	Vlasništvo (privatno i/ili državno)	Namjena i bonitet


POMOĆNIK MINISTRIČE
 izv. prof. dr. sc. Krunoslav Karalić

1. ID PPUO MALI BUKOVEC

Obrazloženje – Evidencija postupka izrade i donošenja ID PPUO

KONAČNI PRIJEDLOG



KLASA: 940-01/19-03/2815
URBROJ: 536-03-02-03/03-19-04

Zagreb, 09. prosinac 2019.

OPĆINA MALI BUKOVEC	
Prijem broj: 16.12.2019	Dr. jed.
Uredni broj: 536-03-02-03/03-19-04	03
Uredni broj: 536-13-03	1/1

REPUBLIKA HRVATSKA
VARAŽDINSKA ŽUPANIJA
OPĆINA MALI BUKOVEC

Pavleka Miškine 14
42231 Mali Bukovec

PREDMET: Dostava podataka i posebnih uvjeta za izradu Izmjena i dopuna Prostornog plana uređenja Općine Mali Bukovec - PONOVLJENO
- daje se

Poštovani,

Slijedom Vašeg dopisa, dostavljamo Vam – planske smjernice i propisane dokumente, sukladno odredbama članka 90. Zakona o prostornom uređenju („Narodne novine“, br.153/13, 65/17, 114/18 i 39/19).

Upravljanje imovinom Republike Hrvatske podrazumijeva pronalaženje optimalnih rješenja koja će dugoročno očuvati imovinu i generirati gospodarski rast. Vlasništvo države osigurava kontrolu nad prirodnim bogatstvima, kulturnom i drugom baštinom, važnim trgovačkim društvima i drugim resursima u vlasništvu Republike Hrvatske, kao i prihode koji se mogu koristiti za opće dobro. Vlasništvo države je važan instrument postizanja strateških razvojnih ciljeva vezanih za regionalnu prometnu, kulturnu i zdravstvenu politiku, kao i za druge razvojne politike Republike Hrvatske.

U portfelju nekretnina u vlasništvu Republike Hrvatske važan udio čini građevinsko zemljište koje predstavlja veliki potencijal za investicija i ostvarivanje ekonomskog rasta države.

U planiranju korištenja potencijala građevinskog zemljišta u vlasništvu Republike Hrvatske u funkciji rasta i razvoja, važnu ulogu imaju jedinice lokalne i područne (regionalne) samouprave i to u provedbi svoje nadležnosti u području prostornog planiranja. Usklađivanjem svih interesa u prostoru kroz prostorno-plansku dokumentaciju, glavni cilj trebao bi biti očuvanje, korištenje i uređenje građevinskog zemljišta od posebnog interesa za Republiku Hrvatsku.

1. ID PPUO MALI BUKOVEC

Obrazloženje – Evidencija postupka izrade i donošenja ID PPUO

KONAČNI PRIJEDLOG

Međutim, do sada su nekretnine u vlasništvu Republike Hrvatske često zapostavljane u prostornim planovima, a parcijalni interesi dominirali su u donošenju prostornih planova. Posljedica toga je da su u mnogim planovima male i za investicije neadekvatne parcele građevinskog zemljišta što onemogućava veće investiranje. U buduću je potrebno okrupnjivati čestice u vlasništvu Republike Hrvatske i lokalne i područne (regionalne) samouprave.

Upravljanje i raspolaganje imovinom u vlasništvu Republike Hrvatske, uređeno je:

1. Zakonom o upravljanju državnom imovinom (NN, br.52/18) i provedbenim aktima
2. Zakonom o uređivanju imovinskopravnih odnosa u svrhu izgradnje infrastrukturnih građevina (NN, br.80/11)
3. Zakonom o unapređenju poduzetničke infrastrukture (NN, br.93/13, 114/13 i 41/14)
4. Zakonom o strateškim investicijskim projektima (NN, br.133/13, 152/14 i 22/16)
5. Zakonom o vlasništvu i drugim stvarnim pravima (NN, br.91/96, 68/98, 137/99, 22/00, 73/00, 129/00, 114/01, 79/06, 141/06, 146/08, 38/09, 153/09, 143/12 i 152/14)
6. Strategijom upravljanja i raspolaganja imovinom u vlasništvu Republike Hrvatske za razdoblje od 2019-2025. godine

Ministarstvo državne imovine će, temeljem Zakona o upravljanju državnom imovinom i Zakona o prostornom uređenju te njihovih podzakonskih akata, a imajući u vidu sadržaj, mjerila kartografskih prikaza prostornih planova gdje su obvezni brojevi i grafički prostorni pokazatelji s planskim znakovljem, utvrđivati vrednovanje (bonitiranje) građevinskog zemljišta, odnosno katastarskih čestica u vlasništvu Republike Hrvatske (stambene namjene – S, mješovite namjene – M1, javne i društvene namjene – D1, gospodarske namjene (proizvodne) – II, poslovne namjene – K1, ugostiteljsko-turističke namjene – T1....), a ukoliko ima bitnih promjena u odnosu na postojeće stanje. Prilikom valorizacije posebna pozornost obratit će se i na izmjene koeficijenata izgađenosti (iskoristivosti), granicama i uvjetima izrade UPU-a, odnosno izmjene urbanih pravila te prenamjene zemljišta na području izrade Izmjena i dopuna Prostornog plana uređenja Općine Mali Bukovec.

Ministarstvo državne imovine, temeljem članka 9. stavak 1 Zakona o upravljanju državnom imovinom na prijedlog prostornih planova županija i Grada Zagreba, prostornih planova područja posebnih obilježja te prostornih planova uređenja općina i gradova – daje mišljenje, odnosno suglasnost, a koji su shodno tome dužni između ostalog – dostaviti ovom Ministarstvu:

1. Kartografske prikaze u čitljivom mjerilu – novog (prijedloga) građevinskog područja u odnosu na postojeće – građevinsko područje sa dopunama tabelarnog prikaza tumačenja razlikovnih površina (smanjenje i povećanje) i namjenama,
2. Podatke u tabličnom prikazu – za ona građevinska područja na kojima se planira prenamjena tog zemljišta, smanjenje koeficijenata iskoristivosti (kis) i koeficijenata izgađenosti (kig), i to na način:

1. ID PPUO MALI BUKOVEC

Obrazloženje – Evidencija postupka izrade i donošenja ID PPUO

KONAČNI PRIJEDLOG

NASELJE	BROJ KATASTARSKE ČESTICE	POVRŠINA	VLASNIŠTVO	NAMJENA	KIG KIS

S poštovanjem,



Dostaviti:
1. Naslovu
2. Pismohrana, ovdje

1. ID PPUO MALI BUKOVEC

Obrazloženje – Evidencija postupka izrade i donošenja ID PPUO

KONAČNI PRIJEDLOG



A1 Hrvatska d.o.o.
Vrtni put 1
HR - 10000 Zagreb
A1.hr

Općina Mali Bukovec
Jedinstveni upravni odjel
44320 Mali Bukovec

Datum: 30.01.2020.

PREDMET: IZJAVA O POLOŽAJU ELEKTRONIČKIH KOMUNIKACIJSKIH KABELA
- odgovor – dostavlja se;

Poštovani,

nastavno na Vaš upit vezano za položaj infrastrukture društva A1 Hrvatska d.o.o. (dalje u tekstu: A1 Hrvatska) u zoni zahvata izgradnje građevine područje cijele Općine Mali Bukovec, ističe se kako A1 Hrvatska u zoni zahvata nema položenu infrastrukturu.

S poštovanjem,

Za A1 Hrvatska d.o.o.

Odjel projektiranja fiksne mreže i dokumentacije

004



A1 Hrvatska d.o.o.
Vrtni put 1 - 10 000 Zagreb

1. ID PPUO MALI BUKOVEC
 Obrazloženje – Evidencija postupka izrade i donošenja ID PPUO
 KONAČNI PRIJEDLOG



1. ID PPUO MALI BUKOVEC

Obrazložjenje – Evidencija postupka izrade i donošenja ID PPUO

KONAČNI PRIJEDLOG



ŽIVJETI ZAJEDNO

Hrvatski Telekom d.d.
Sektor pristupnih mreža
Odjel upravljanja elektroničkom komunikacijskom infrastrukturom
Radnička cesta 21, HR-10110 Zagreb
Telefon: +385 1 4917202
Telefaks: +385 1 4917 118

Općina Mali Bukovec
Pavleka Miškine 14
42231 Mali Bukovec

OZNAKA T43 55087796-20
KONTAKT Mirko Domitrović
TELEFON 01-4918663
DATUM 30. 01. 2020.

NASTAVNO NA

Zahtjev za dostavom podataka za potrebe izrade 1. Izmjena i dopuna Prostornog plana uređenja Općine Mali Bukovec

Poštovani

Na osnovu Vašeg zahtjeva prema traženim informacijama dostavljamo položaj postojeće infrastrukture, opće napomene i smjernice za potrebe razvoja elektroničke komunikacijske infrastrukture.

Elektronička komunikacijska infrastruktura pokretnih mreža

Predlažemo usklađivanje prostorno-planske dokumentacije s Uredbom Vlade Republike Hrvatske o mjerilima razvoja elektroničke komunikacijske infrastrukture i druge povezane opreme, NN br. 131/2012 i Uredbom Vlade Republike Hrvatske o izmjenama uredbe o mjerilima razvoja elektroničke komunikacijske infrastrukture i druge povezane opreme, NN br. 92/2015 te svim aktualnim izmjenama.

Predlažemo korištenje terminologije kako je predviđeno u čl. 2. (Pojmovi) Zakona o elektroničkim komunikacijama (ZEKOM).

Potrebno je jasno i nedvojbeno razlikovati elektroničku komunikacijsku opremu koja se postavlja na postojećim građevinama (antenski prihvat) od elektroničke komunikacijske opreme koja se postavlja na samostojećim antenskim stupovima.

Hrvatski Telekom d.d.

Radnička cesta 21, 10000 Zagreb

Telefon: +385 1 491-1000 | faks: +385 1 491-1011 | internet: www.ht.hr, www.hrvatskitelekom.hr

Poslovna banka: Zagrebačka banka d.d. Zagreb | IBAN: HR24 2360 0001 1013 1087 5 | SWIFT-BIC: ZABAHR2X

Nadzorni odbor: J. R. Talbot - predsjednik

Uprava: K. Nempis - predsjednik, D. Daut, I. Bartulović, B. Orlo, N. Rapsić

Registar trgovačkih društava: Trgovački sud u Zagrebu, MBS: 080266256 | OIB: 61793146560 | PDV identifikacijski broj: HR 61793146560

Temeljni kapital: 10.214.977.390,25 kuna | Ukupan broj dionica: 81.219.547 dionica bez nominalnog iznosa

1. ID PPUO MALI BUKOVEC

Obrazloženje – Evidencija postupka izrade i donošenja ID PPUO

KONAČNI PRIJEDLOG



ŽIVJETI ZAJEDNO

Predlažemo da cjeloviti tekst provedbenih odredbi pokretnih komunikacija glasi:

Elektronička komunikacijska infrastruktura (EKI) i povezana oprema prema načinu postavljanja, dijeli se na elektroničku komunikacijsku infrastrukturu i povezanu opremu na postojećim građevinama (antenski prihvat), i elektroničku komunikacijsku infrastrukturu i povezanu opremu na samostojećim antenskim stupovima.

Za izradu grafičkog prikaza samostojećih antenskih stupova koriste se podaci iz Dodatka 2. „Objedinjeni plan razvoja pokretne komunikacijske infrastrukture“ Uredbe Vlade Republike Hrvatske o izmjenama uredbe o mjerilima razvoja elektroničke komunikacijske infrastrukture i druge povezane opreme, NN br. 92/2015.

U grafičkom prikazu određena su područja planiranih zona elektroničke komunikacijske infrastrukture za smještaj samostojećih antenskih stupova u radijusu od 1000 m do 3000 m, kao i položaji aktivnih lokacija, koje predstavljaju EKI zone radijusa 100 m.

Unutar zone elektroničke komunikacijske infrastrukture uvjetuje se gradnja samostojećeg antenskog stupa takvih karakteristika da može prihvatiti više operatora.

Iznimno, ukoliko lokacijski uvjeti ne dozvoljavaju izgradnju jednog stupa koji ima takve karakteristike da može primiti sve zainteresirane operatore (visina i sl.) dozvoljava se izgradnja nekoliko nižih stupova koji na zadovoljavajući način mogu pokriti planirano područje signalom.

Ukoliko je unutar zone planirane elektroničke komunikacijske infrastrukture već izgrađen samostojeći antenski stup/stupovi, tada je moguće planirati izgradnju dodatnog stupa za ostale operatore/operatora.

Dopušteno je postavljanje elektroničke komunikacijske infrastrukture i povezane opreme na postojećim građevinama (antenski prihvat) u skladu s posebnim uvjetima tijela i/ili osoba određenim posebnim propisima koji propisuju posebne uvjete gradnje.

Antenski prihvat, koji se postavlja na postojeće građevine, ne planiraju se u dokumentima prostornog uređenja.

Hrvatski Telekom d.d.

Radnička cesta 21, 10000 Zagreb

Teléfono: +385 1 491-1000 | faks: +385 1 491-1011 | Internet: www.ht.hr, www.hrvatskitelekom.hr

Poslovna banka: Zagrebačka banka d.d. Zagreb | IBAN: HR24 2360 0001 1013 1087 5 | SWIFT-BIC: ZABAHR2X

Nadzorni odbor: J. R. Talbot - predsjednik

Uprava: K. Nemps - predsjednik, D. Šaub, I. Bančulović, B. Drilo, N. Rapačić

Registar trgovačkih društava: Trgovački sud u Zagrebu, MBS: 060266256 | OIB: 61793146580 | PDV identifikacijski broj: HR 61793146580

Težnji kapital: 10.244.977.390,25 kuna | Ukupan broj dionica: 61.219.547 dionica bez nominalnog iznosa

2

1. ID PPUO MALI BUKOVEC

Obrazloženje – Evidencija postupka izrade i donošenja ID PPUO

KONAČNI PRIJEDLOG



ŽIVJETI ZAJEDNO

Predlažemo da tekst provedbenih odredbi nepokretnih komunikacija sadrži nužne dijelove prema opisu

Linijaska i točkasta infrastruktura fiksnih komunikacija

Uvažavanjem Strategije razvoja širokopojasnog pristupa internetu razvoj elektroničke komunikacijske infrastrukture proglašen je od interesa za Republiku Hrvatsku i jedan je od preduvjeta razvoja suvremenog gospodarstva.

Ciljevi razvoja elektroničke komunikacijske infrastrukture su :

- razvoj gospodarstva utemeljenog na znanju i inovacijama
- promicanje gospodarstva koje učinkovitije iskorištava resurse, koje je "zelenije" i konkurentnije
- održavanje gospodarstva s visokom stopom zaposlenosti koje donosi društvenu i teritorijalnu povezanost

U cilju međuregionalnog povezivanja unutar hrvatskog prostora, te učinkovito integriranje hrvatske telekomunikacijske mreže s europskim glavnim pravcima nužno je pojačavanje koridora elektroničke komunikacijske infrastrukture koji Hrvatsku povezuju na regionalnoj i međunarodnoj razini.

Elektronička komunikacijska infrastruktura mora zadovoljiti cjelokupni spektar komunikacijskih potreba modernog društva i održivog razvoja. Planiranim razvojem elektroničke komunikacijske infrastrukture na cjelovit i održiv način oblikuje se informacijsko društvo.

Sukladno potrebama za kvalitetan i human razvoj gradskih i ruralnih naselja znanje i informacije postaju strateški resurs transformacije u daljnjem razvoju ljudskih zajednica.

Prostornim planom utvrditi koridore elektroničke komunikacijske infrastrukture na regionalnoj i međunarodnoj razini sukladno razvoju lokalnih i regionalnih prometnica.

Primijeniti smjernice programa prostornog uređenja Republike Hrvatske kojima se preporuča istovremena izgradnja kabelaških mreža i cestovne i željezničke infrastrukture. Pojačavanje koridora elektroničke komunikacijske infrastrukture koji Hrvatsku povezuju (kabelski) sa susjednim zemljama. Pojačavanje koridora elektroničke komunikacijske infrastrukture koji povezuju gradove i županije.

U definiranom području planirati uvjete za razvoj infrastrukture te njihov razmještaj u prostoru. Za sve nove poslovne, stambeno-poslovne i stambene zgrade predvidjeti izgradnju kabelaške kanalizacije do najbliže točke konekcije s postojećom, a sve prema Zakonu o elektroničkim komunikacijama i odgovarajućim Pravilnicima. Isto vrijedi i za sve poslovne, rekreacijske i urbane zone.

Omogućiti korištenje površina i pojaseva – koridora svih lokalnih, županijskih i državnih cesta za dogradnju i rekonstrukciju postojeće kabelaške kanalizacije i elektroničke komunikacijske mreže, kao i izgradnju nove.

Hrvatski Telekom d.d.

Radnička cesta 21, 10000 Zagreb

Telefon: +385 1 491-1000 | faks: +385 1 491-1011 | Internet: www.ht.hr, www.hrvatskitelekom.hr

Poslovna banka: Zagrebačka banka d.d. Zagreb | IBAN: HR24 2360 0001 1013 1087 5 | SWIFT-BIC: ZABAHR2X

Nadzorni odbor: J. R. Talbot - predsjednik

Uprava: K. Nempis - predsjednik, D. Daut, I. Barutović, B. Driko, M. Rapaić

Registar trgovačkih društava: Trgovački sud u Zagrebu, MBS: 080266256 | OIB: 81793146560 | PDV identifikacijski broj: HR 81793146560

Temeljni kapital: 10.244.977.390,25 kuna | Ukupan broj dionica: 81.219.547 dionica bez nominalnog iznosa

3

1. ID PPUO MALI BUKOVEC

Obrazloženje – Evidencija postupka izrade i donošenja ID PPUO

KONAČNI PRIJEDLOG



ŽIVJETI ZAJEDNO

Omogućiti korištenje površina i pojaseva – koridora postojeće kabelaške kanalizacije i elektroničke komunikacijske mreže za pojačavanje elektroničkih komunikacijskih kapaciteta u svrhu pružanja naprednih širokopojasnih usluga.

Pri planiranju i izgradnji cestovnih i željezničkih građevina potrebno je planirati polaganje cijevi za telekomunikacijske kablove te razmještaj antenske mreže novih telekomunikacijskih tehnologija.

Osigurati razvoj širokopojasnog pristupa s ciljem revitalizacija ruralnih područja definiranjem sustava telekomunikacijskih veza pomoću koridora, trasa kroz građevinska područja naselja i površina za izdvojene namjene te kroz ostala područja šumskih i poljoprivrednih površina. Ruralnom stanovništvu treba osigurati suvremeni infrastrukturni standard.

Za razvoj naselja, turističke ponude, uspostavljanje visokog stupnja kontrole zaštite, upravljanja i dr. od izuzetne važnosti poboljšati i obnoviti postojeću EKI, te predvidjeti izgradnju nove EKI na područjima na kojima se održavaju sportska natjecanja, društvene aktivnosti te na rubnim područjima PP u sklopu osiguravanja suvremenog infrastrukturnog standarda.

Smjernice

Ovim planskim smjernicama daju se prijedlozi za implementaciju koji će omogućiti rekonstrukciju i izgradnju kabelaške kanalizacije i elektroničke komunikacijske mreže, tj. bakrene mreže u xDSL tehnologiji ili svjetlovodne mreže u topologijama P2P i P2MP kao pouzdanog medija za implementaciju naprednih elektroničkih komunikacijskih usluga.

Telekomunikacije i informatika osnova su za željene promjene u urbanom i ruralnom prostoru pa njihov razvoj treba posebno podupirati. Nužno je stvoriti preduvjete za razvoj i ulaganja u izgradnju nove infrastrukture, naročito svjetlovodnih pristupnih mreža, i na taj način omogućiti ultrabrz pristup internetu (>100 Mbit/s) i daljnji razvoj telekomunikacijskog tržišta na području Županije/Općine/Grada. Glavni je cilj osiguravanje pametnog, održivog i uključivog rasta.

Javnu i komunalnu infrastrukturnu mrežu zone čine prometna i ulična mreža, mreža plinopskrbe, elektroopskrbe, vodoopskrbe i odvodnje otpadnih sanitarnih i oborinskih voda te elektronička komunikacijska infrastruktura i druga povezana oprema. Prikazani smještaji planiranih građevina i uređaja (cjevovodi, kabeli, elektronička komunikacijska infrastruktura i druga povezana oprema, trafostanice i sl.) javne i komunalne infrastrukturne mreže u grafičkom dijelu Plana, usmjeravajućeg su značenja i dozvoljene su odgovarajuće prostorne prilagodbe koje bitno ne odstupaju od koncepcije rješenja.

Hrvatski Telekom d.d.

Radnička cesta 21, 10000 Zagreb

Telefon: +385 1 491-1000 | fax: +385 1 491-1011 | Internet: www.ht.hr, www.hrvatskitelekom.hr

Poslovna banka: Zagrebačka banka d.d. Zagreb | IBAN: HR24 2360 0001 1013 1087 5 | SWIFT-BIC: ZABAHR2X

Nadzorni odbor: J. R. Talbot - predsjednik

Uprava: K. Nempis - predsjednik, D. Duub, I. Bartolović, B. Dilić, N. Rapačić

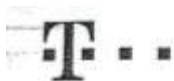
Registar trgovačkih društava: Trgovački sud u Zagrebu, MBS: 080266256 | OIB: 81793146560 | PDV identifikacijski broj: HR 81793146560

Temeljni kapital: 10.244.977.390,25 kuna | Ukupan broj dionica: 81.219.547 dionica bez nominalnog iznosa

1. ID PPUO MALI BUKOVEC

Obrazložjenje – Evidencija postupka izrade i donošenja ID PPUO

KONAČNI PRIJEDLOG



ŽIVJETI ZAJEDNO

Konačni smještaj i broj površinskih infrastrukturnih građevina (transformatorskih stanica, elektroničke komunikacijske infrastrukture i druge povezane opreme i sl.) utvrdit će se sukladno tehničkim i sigurnosnim zahtjevima za pojedinu građevinu, te potrebama potrošača, tako da broj i smještaj tih građevina prikazan u grafičkom dijelu Plana nije obavezan.

Kod donošenja Prostornog plana pojedinog područja planirati izgradnju potpune KK infrastrukture u koridorima javnih površina širine 1 m s obje strane prometnica, uz sljedeće napomene:

- Postojeće TK kapacitete treba predvidjeti u novoizgrađenoj KK infrastrukturi.
- Privode KK planirati za sve građevinske čestice na području obuhvata Plana.
- Kapacitete i trasu KK, veličine zdenaca KK i broj cijevi planirati sukladno koncentraciji stambenih i poslovnih građevina.

Glavnu trasu novo planirane KK treba usmjeriti na postojeću komutaciju, treba predvidjeti mogućnost za montažu komunikacijsko-distributivnih čvorova kabinetskog tipa, dimenzija 2x1x2 m za koju lokaciju je potreban EE priključak ali nije potrebno formirati zasebnu katastarsku parcelu. Potrebno predvidjeti mogućnost za realizaciju zračne distributivne Cu i FTTx mreže uz zajedničko korištenje postojećih EE stupova kao i ugradnju novih TK stupova.

U slučaju potrebe izgradnje magistralnih EKI kapaciteta za povezivanja susjednih područja, potrebno je omogućiti formiranje koridora za kapacitete koji nisu u funkciji samog područja iz obuhvata plana.

Omogućiti korištenje javnih površina za postavu javnih telefonskih govornica (JTG) u svim naseljima. Omogućiti postavu 1 JTG prilagođene za potrebe osoba s invaliditetom (osigurati nesmetan pristup JTG bez zapreka – stepenice, stupi i slične barijere). JTG smještaju se prvenstveno uz sadržaje društvenih djelatnosti i glavna prometna raskrižja u naseljima.

Uredbom o mjerilima razvoja elektroničke komunikacijske infrastrukture i druge povezane opreme (NN 139/2012), koju je Vlada Republike Hrvatske donijela na temelju članka 25. stavka 3. Zakona o elektroničkim komunikacijama, propisana su mjerila razvoja elektroničke komunikacijske infrastrukture i druge povezane opreme. Uredbom je utvrđeno da se gradnja elektroničke komunikacijske infrastrukture planira, u načelu, u koridoru ili trasi komunalne infrastrukture što obuhvaća usklađenje planiranih trasa elektroničke komunikacijske infrastrukture i druge povezane opreme s trasama komunalne infrastrukture u odnosu na smještaj u prostoru i rokove gradnje.

Jedinice lokalne i područne (regionalne) samouprave obvezne su uskladiti odredbe dokumenata prostornog uređenja iz svojeg djelokruga s odredbama predmetne Uredbe prigodom njihove prve izrade, ili prve izrade njihovih izmjena i/ili dopuna nakon stupanja na snagu ove Uredbe, a do usklađenja dokumenata prostornog uređenja s odredbama ove Uredbe, neposredno se primjenjuje ova Uredba.

Hrvatski Telekom d.d.

Radnička cesta 21, 10000 Zagreb

Telefon: +385 1 491-1000 | faks: +385 1 491-1011 | Internet: www.ht.hr, www.hrvatskitelekom.hr

Poslovna banka: Zagrebačka banka d.d. Zagreb | IBAN: HR24 2360 0001 1013 1087 5 | SWIFT-BIC: ZABAHR2X

Nadzorni odbor: J.R. Talbot - predsjednik

Uprava: K. Nempic - predsjednik, D. Daut, I. Bartulović, B. Dika, N. Rapaić

Registar trgovačkih društava: Trgovački sud u Zagrebu, MBS: 080266256 | OIB: 81783146580 | PDV identifikacijski broj: HR 81783146560

Temeljni kapital: 10.244.977.390,25 kuna | Ukupan broj dionica: 81.219.547 dionica bez nominalnog iznosa

1. ID PPUO MALI BUKOVEC

Obrazloženje – Evidencija postupka izrade i donošenja ID PPUO

KONAČNI PRIJEDLOG



ŽIVJETI ZAJEDNO

Napomena

Potrebu proširenja i razradu elektroničke komunikacijske infrastrukture predvidjeti Urbanističkim planom uređenja za pojedine zone za koje će se taj plan izrađivati, ovisno o konkretnim namjenama unutar zone i sukladno tehničkim uvjetima za uređenje građevinskog zemljišta.

U područjima gdje je definirana Obveza izrade detaljnog plana uređenja s granicama obuhvata definirati koridore elektroničke komunikacijske infrastrukture koje povezuju navedena područja sa postojećom telekomunikacijskom infrastrukturom.

Priilikom planiranja koridora na javnim i privatnim nekretninama utvrditi gdje se točno u prostoru koridor nalazi i kolika je njegova širina i duljina. Upisom koridora u katastar vodova (infrastrukture) određuju se svi uvjeti kojima mora udovoljiti buduća elektronička komunikacijska infrastruktura.

"Provedbenim dokumentima prostornog uređenja potrebno planirati uporabu postojećeg slobodnog prostora u izgrađenoj kabelskoj kanalizaciji, primjenom tehnologije mikrocijevi namijenjenih za mikro-svjetlovodne kabele. Cijevi malog promjera i cijevi promjera od 50 mm predstavljaju uobičajeno rješenje pri gradnji kabelske kanalizacije. Mikrocijevi se polažu kao mikrocijevna struktura u rov pored cijevi malog promjera, ili umjesto njih, kao uobičajeno rješenje pri gradnji kabelske kanalizacije. Gradnja kabelske kanalizacije može se izvesti i tehnologijom minirovova i mikrorovova".

Hrvatski Telekom d.d.

Radnička cesta 21, 10000 Zagreb

Telefon: +385 1 491-1000 | faks: +385 1 491-1011 | Internet: www.ht.hr, www.hrvatskitelekom.hr

Poslovna banka: Zagrebačka banka d.d. Zagreb | IBAN: HR24 2360 0001 1013 1087 5 | SWIFT-BIC: ZABAHR2X

Nadzorni odbor: J. R. Telbor - predsjednik

Uprava: K. Nempis - predsjednik, D. Daut, I. Bartsuović, B. Drilo, N. Rapaić


Registar trgovačkih društava: Trgovački sud u Zagrebu, MBS: 080268256 | OIB: 81793146560 | PDV identifikacijski broj: HR 81793146560

Tomašnji kapital: 10.244.977.390,25 kuna | Ukupan broj dionica: 81.219.547 dionica bez nominalnog iznosa

1. ID PPUO MALI BUKOVEC

Obrazloženje – Evidencija postupka izrade i donošenja ID PPUO

KONAČNI PRIJEDLOG




ŽIVJETI ZAJEDNO

Zakonska regulativa:

- Zakon o prostornom uređenju
- Zakon o gradnji
- Pravilnik o jednostavnim građevinama i radovima
- Zakon o elektroničkim komunikacijama
- Uredba o mjerilima razvoja elektroničke komunikacijske infrastrukture i druge povezane opreme
- Pravilnik o tehničkim uvjetima gradnje i uporabe telekomunikacijske infrastrukture
- Pravilnik o načinu i uvjetima određivanja zone komunikacijske infrastrukture i povezane opreme, zaštitne zone i radijskog koridora, te obaveze investitora radova ili građevine
- Strategija razvoja širokopojasnog pristupa internetu
- Zakon o mjerama za smanjenje troškova postavljanja elektroničkih komunikacijskih mreža velikih brzina
- Pravilnik o svjetlovodnim distribucijskim mrežama
- Pravilnik o tehničkim uvjetima za kabelsku kanalizaciju
- Pravilnik o načinu i uvjetima pristupa i zajedničkog korištenja elektroničke komunikacijske infrastrukture i druge povezane opreme

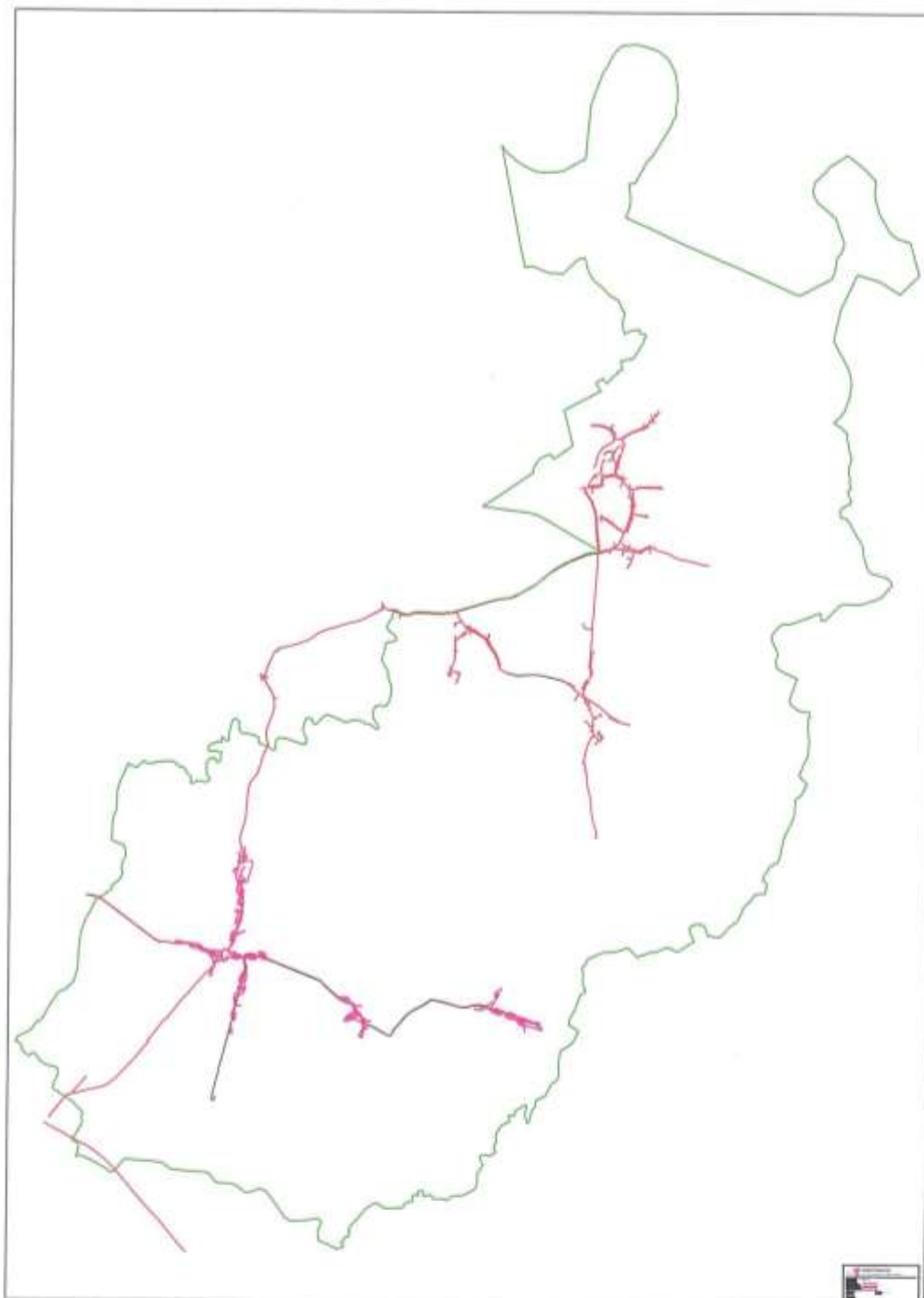
S poštovanjem,

Odjel upravljanja elektroničkom
komunikacijskom infrastrukturom
Kruno Tršinski, ing.



Hrvatski Telekom d.d.
Radnička cesta 21, 10000 Zagreb
Telefon: +385 1 491-1000 | faks: +385 1 491-1011 | Internet: www.ht.hr, www.hrvatskitelekom.hr
Poslovna banka: Zagrebačka banka d.d. Zagreb | IBAN: HR20 2300 0001 1013 1087 5 | SWIFT BIC: ZABAHR2X
Nadzorni odbor: J. R. Talbot - predsjednik
Uprava: K. Namplo - predsjednik, D. Doubo, I. Batulović, B. Orlić, M. Rapčić
Registar trgovačkih društava: Trgovački sud u Zagrebu, MBS: 080266256 | OIB: 81793146560 | PDV identifikacijski broj: HR 81793146560
Temeljni kapital: 10.244.877.390,25 kuna | Ukupan broj dionica: 81.219.547 dionica bez nominalnog iznosa

1. ID PPUO MALI BUKOVEC
Obrazloženje – Evidencija postupka izrade i donošenja ID PPUO
KONAČNI PRIJEDLOG

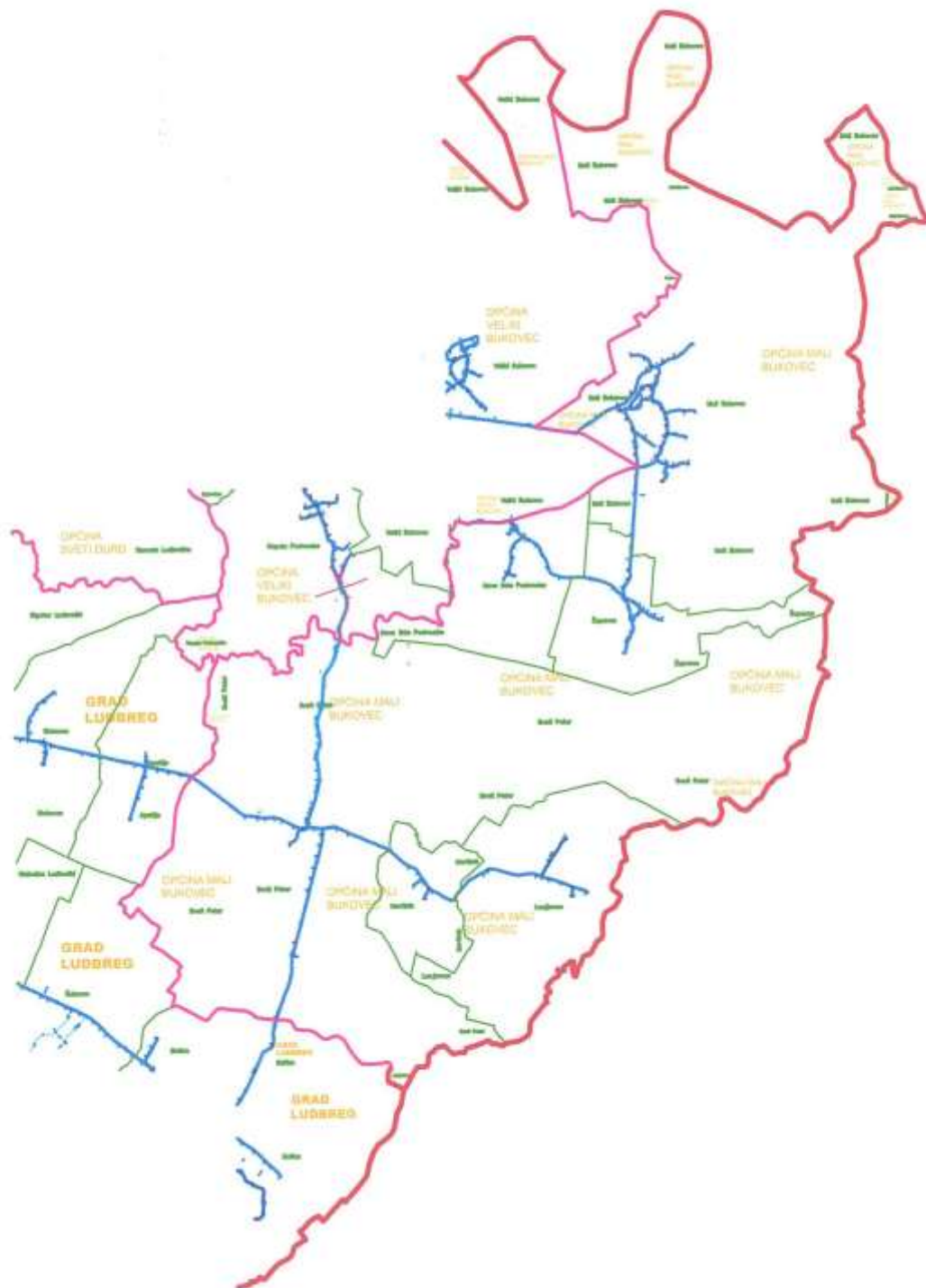


1. ID PPUO MALI BUKOVEC

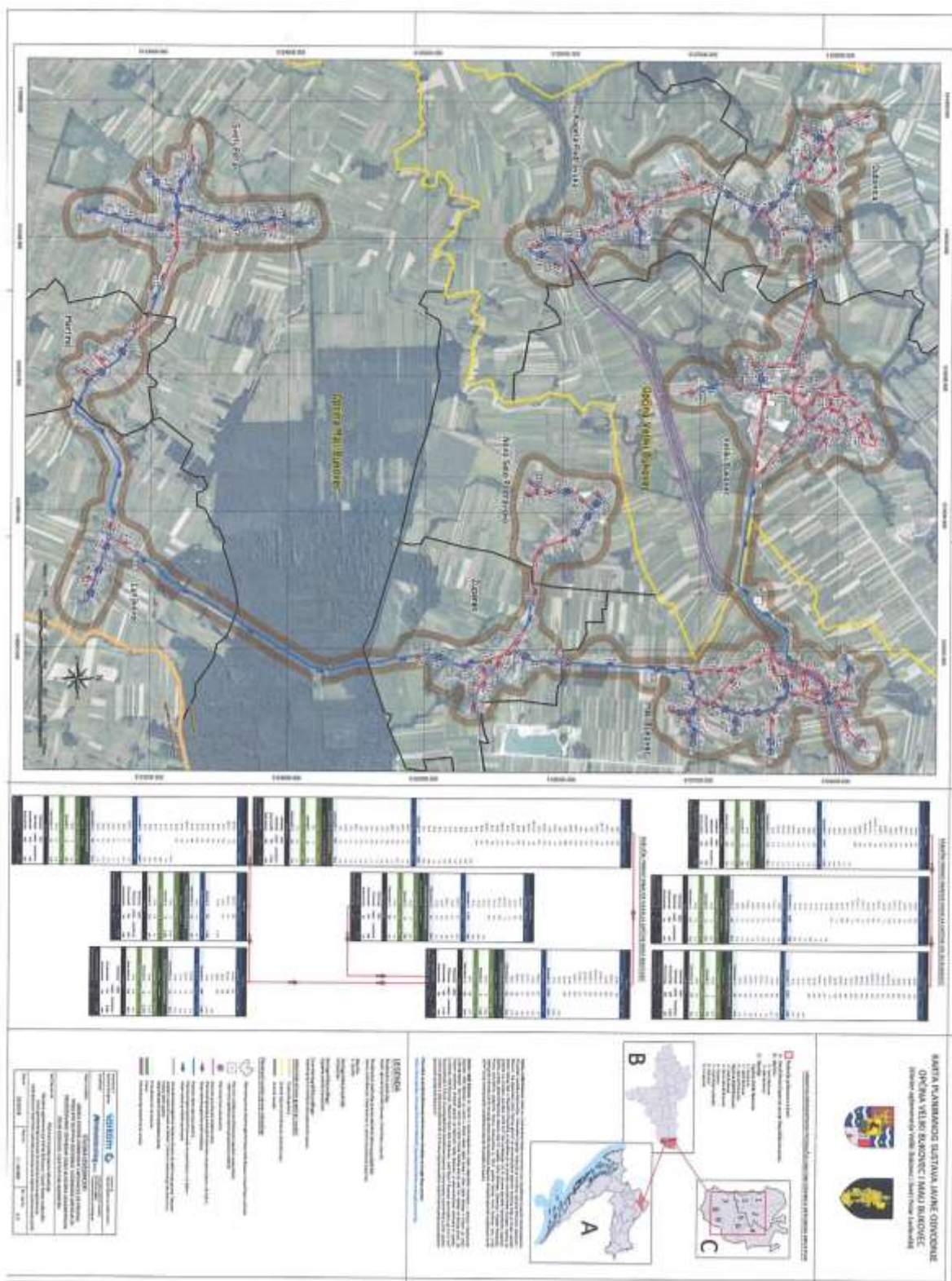
Obrazloženje – Evidencija postupka izrade i donošenja ID PPUO

KONAČNI PRIJEDLOG

VARKOM - VODOVODNA MREŽA



1. ID PPUO MALI BUKOVEC
 Obrazloženje – Evidencija postupka izrade i donošenja ID PPUO
 KONAČNI PRIJEDLOG



1. ID PPUO MALI BUKOVEC

Obrazloženje – Evidencija postupka izrade i donošenja ID PPUO

KONAČNI PRIJEDLOG**Ostali zaprimljeni zahtjevi:**

- HEP d.d., Zagreb
- Krunoslav Katana, Mali Bukovec
- Nada Androci, Županec
- Ladislav Kralj, Mali Bukovec
- Prudnica d.o.o., Mali Bukovec
- Tomislav Martinković, Mali Bukovec

1. ID PPUO MALI BUKOVEC

Obrazloženje – Evidencija postupka izrade i donošenja ID PPUO

KONAČNI PRIJEDLOG



Ulica grada Vukovara 37
10 000 Zagreb
(0)1. 63.22.111
(0)1. 61.70.430
www.hep.hr

Ured Uprave

OPĆINA MALI BUKOVEC	
Primljeno: 20.05.2019.	Dr. jed.
Klasifikacijska oznaka: 404-02/19-01/02	03
Uredbeni broj: 339-19-5	Pril. Vrij.

Općina Mali Bukovec
Općinski načelnik
Darko Marković, mag. ing. el.
Pavleka Miškine 14,
42231 Mali Bukovec

■ NAŠ BROJ: 72/3444/19IA

■ VAŠ BROJ:

■ DATUM: 15. svibanj 2019.

■ PREDMET: Pismo namjere izgradnje sunčane elektrane Sveti Petar

Poštovani,

Sukladno Vašem pozitivnom odgovoru na naš Poziv na zajedničku pripremu projekata sunčanih elektrana, ovim Pismom namjere, Hrvatska elektroprivreda d.d. iskazuje interes za izgradnju sunčane elektrane na području Vaše Općine.

U suradnji s Vama želimo pripremiti potrebnu dokumentaciju za izgradnju sunčane elektrane na području k.o. Sveti Petar:

- područje k.č.br. 353/43 i 354/46 u vlasništvu RH, površine 24 ha
- područje k.č.br. 352/113, 352/119, 352/121, 352/123, 352/132, 325/143, 352/147, 352/159, 352/163, 352/166, 352/169 u vlasništvu RH i Općine, površine 34 ha
- uz eventualnu dopunu područja koja bi spojile ove dvije površine u jednu zajedničku cjelinu

Za ovu namjenu potrebno je ove čestice uvrstiti u Prostorni plan Općine i Županije kao područje s definiranom namjenom za izgradnju sunčane elektrane. Na ovome području potrebno je predvidjeti i prostor za transformatorsku stanicu za priključenje planirane elektrane snage do 30 MW na postojeći 110 kV dalekovod Ludbreg-Koprivnica, a sve prema zahtjevima nadležnog tijela sukladno proceduri priključenja na EES.

Također, Hrvatska elektroprivreda d.d. želi pružiti punu podršku izradi dijela dokumentacije koji je moguće izraditi od strane Općine za predmetnu namjenu kroz zajedničku pripremu prostorno-planske i druge projektne dokumentacije. Ostalu potrebnu dokumentaciju za izgradnju solarne elektrane će pripremiti Hrvatska elektroprivreda d.d. Detaljniji model suradnje se naknadno može definirati zajedničkim sporazumom.

Ovime želimo postići obostranu korist od planirane izgradnje solarne elektrane, uz već iskazane koristi u Pozivu na zajedničku pripremu projekata sunčanih elektrana.

S poštovanjem,

Predsjednik Uprave
Frane Barbarić, dipl.iur.

HRVATSKA ELEKTROPRIVREDA - dioničko društvo (HEP d.d.)
Uprava društva
Predsjednik Uprave Frane Barbarić
Članovi Uprave Marko Čosić | Saša Dujić | Nikola Ruksina | Petar Sprčić | Tomislav Šambić
Predsjednik Nadzornog odbora dr. sc. Goran Granić

IBAN HR5323400061100010024
Matični broj 3557049
OIB 25921975587
Trgovački sud u Zagrebu MBS 060004306
Uplaćen temeljni kapital 19.792.198.200,00 HRK

1. ID PPUO MALI BUKOVEC

Obrazložjenje – Evidencija postupka izrade i donošenja ID PPUO

KONAČNI PRIJEDLOG

Krunoslav Katana
[Redacted]
[Redacted]
[Redacted]
[Redacted]

14.12.2011.	
550-02111-01	01
15-11-1	2 1

OPĆINA MALI BUKOVEC
OPĆINSKO VIJEĆE
M. Pavleka Miškine 14
42231 Mali Bukovec

PREDMET: Prijedlog za proširenje granica građevinskog područja Općine Mali Bukovec

Poštovani!

Ugovorom o darovanju nekretnina od 9. lipnja 2010. godine stekao sam vlasništvo nad nekretninama upisanim u zk.ul.br. 381 i to kč.br. 38/1 i 38/4 te nad nekretninama upisanim u zk.ul.br. 2119 i to kč.br. 38/2 i 38/3 sve u k.o. Mali Bukovec.

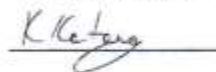
Budući da na parcelama kč.br. 38/1, 38/3 i 38/4 planiram graditi obiteljsku kuću, problem mi predstavlja granica građevinskog područja naselja Mali Bukovec koja je ucrтана na granici kč.br. 38/4 te se ta čestica kao i druge dvije nalaze izvan građevinskog područja stoga nisam u mogućnosti ishoditi potrebne dozvole i kuću graditi u skladu s propisima RH.

Ovim prijedlogom obraćam se Općinskom vijeću Općine Mali Bukovec – tijelu nadležnom za donošenje Prostornog plana uređenja Općine Mali Bukovec da razmotrite mogućnost izmjene granica građevinskog područja na način da se granica koja se proteže granicom kč.br. 38/4 pomakne na zapadnu granicu kč.br. 38/3 (u smjeru Selnice) kako bi se te dvije parcele te dio kč.br. 38/1 nalazile u građevinskom području.

Obzirom da se radi o malim izmjenama, molim vas da moj prijedlog uvažite te mi omogućite da ishodim dozvole potrebne za izgradnju kuće te na taj način doprinesem razvoju naselja i Općine Mali Bukovec.

Sa zahvalnošću,

Krunoslav Katana



Mali Bukovec, 14. prosinca 2011.

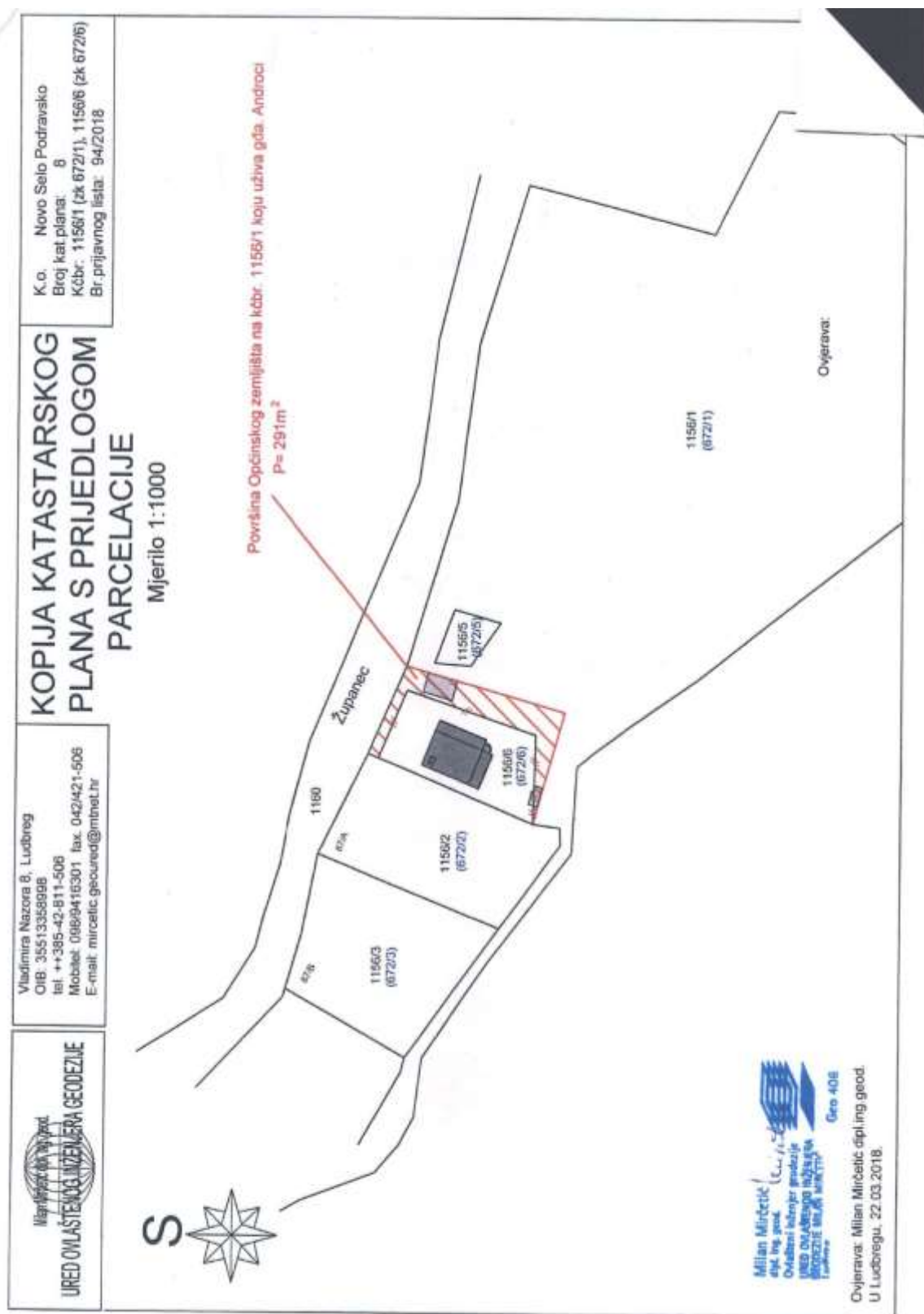
Prilozi:

- 1) Preslika Ugovora o darovanju nekretnina od 9. lipnja 2010.
- 2) Preslika izvadka iz PPU Općine Mali Bukovec s ucrtanom predloženom granicom

1. ID PPUO MALI BUKOVEC

Obrazloženje – Evidencija postupka izrade i donošenja ID PPUO

KONAČNI PRIJEDLOG



Ladislav Kralj

OPĆ. MALI BUKOVEC	
Prijemnik: 08.01.2019.	
Klasifikacijska oznaka:	10.101
Uređbeni broj:	15-20-106
	1/1

Opićina Mali Bukovec
M.P.Miškine 14
42231 Mali Bukovec

Predmet:


**Zahtjev za osiguranje prostornih uvjeta u PPUO
Mali Bukovec za buduću izgradnju gospodarskih
objekata.**

**Podnosim zahtjev da se na čestice 1899,1900 i1901
omogući izgradnja gospodarskih objekata ,odnosno da
se izmjenom i dopunom prostornog planomove čestice
obuhvate građevinskim područjem.**

**U budućnosti bi na tim česticama gradili gospodarske
objekte. Pa Vas molim da nam prostornim planom to
omogućite.**

Unaprijed zahvaljujem.

Ladislav Kralj



1. ID PPUO MALI BUKOVEC

Obrazložjenje – Evidencija postupka izrade i donošenja ID PPUO

KONAČNI PRIJEDLOG

PRUDNICA d.o.o.

M.P.Miškine 34/a

42231 MALI BUKOVEC

GMS:098-271-463

Mali Bukovec 03.10.2019.

OPĆINA MALI BUKOVEC	
Predmet: 09.10.2019.	
Klasifikacijska oznaka:	Drž. jedn.
250-02/19-01/01	01.
Uredbeni broj:	Pril. Vrij.
271-19-20	2 / 1

OPĆINA MALI BUKOVEC

Za NAČELNIKA MALOG BUKOVCA

Pavleka Miškine 14

42231 MALI BUKOVEC

PREDMET: IZMJENE I DOPUNE PROSTORNOG PLANA OPĆINE MALI BUKOVEC.

- proširenje eksploatacijskog polja građevinskog pijeska i šljunka PRUDNICA prijedlog uvrštenja u prostorni plan traži se

trgovačko društvo PRUDNICA d.o.o. Mali Bukovec (općina Mali Bukovec), oib:9198017975 ishodiło je Odluku Ministarstva gospodarstva, poduzetništva i obrta KLASA UP/I-310-01-19-03/149 UR BROJ 562-03-03-01-02/1-19-6 od 28.06.2019. kojim je trgovačko društvo PRUDNICA d.o.o. o davanju koncesije za eksploataciju građevinskog pijeska i šljunka na utvrđenom eksploatacijskom polju PRUDNICA.

Ovim putem Vas molimo da prilikom izmjena i dopuna prostorno planske dokumentacije za općinu Mali Bukovec prostor za buduću eksploataciju građevinskog šljunka i pijeska proširite istočno u odnosu na postojeću šljunčaru od katastarske čestice ČKBR: 938 do katastarske čestice ČKBR: 1011 te dio čestice ČKBR: 931/7-u osnovi put i to dio koji se nalazi uz postojeću šljunčaru.

U prilogu :

- kopiju odluke Ministarstva gospodarstva, poduzetništva i obrta
- kopija karte sa željenim proširenjem eksploatacijskog polja.

Direktor-prokurista:

Jadranko Kovač


PRUDNICA d.o.o.
Mihovila Pavleka Miškine 34 A
42231 Mali Bukovec

1. ID PPUO MALI BUKOVEC

Obrazloženje – Evidencija postupka izrade i donošenja ID PPUO

KONAČNI PRIJEDLOG

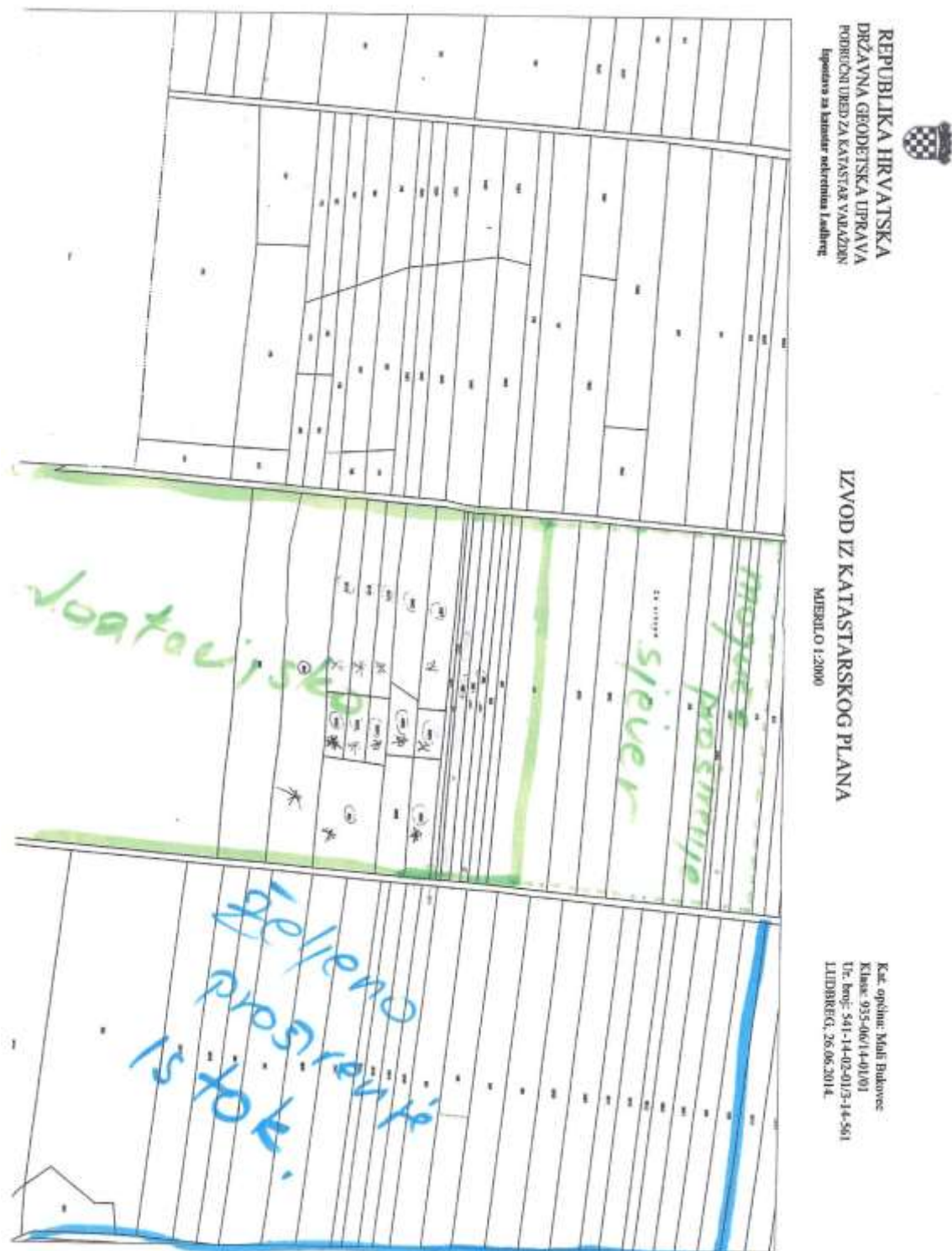
7

- a) Upravna pristojba po tarifnom broju 1. i 55. ZOLP-a (NN 8/1996 i dr.) u iznosu od 40 kn naplaćena je i na podnesku posebnim.
b) Osobodolno pristojbe po čl. 7. točke 1. ZOLP-a (NN 8/1996 i dr.).
- Svi ostali troškovi prema Pravilniku o određivanju stvarnih troškova podataka države izmjene i katastra nekretnosti (NN 148/2005) u iznosu od 150,00 kn naplaćeni u gotovu.



Štampom osoblje:
Štampom Nad

1. ID PPUO MALI BUKOVEC
 Obrazloženje – Evidencija postupka izrade i donošenja ID PPUO
 KONAČNI PRIJEDLOG



1. ID PPUO MALI BUKOVEC

Obrazloženje – Evidencija postupka izrade i donošenja ID PPUO

KONAČNI PRIJEDLOG



1. izmjene i dopune Prostornog plana uređenja Općine Mali Bukovec

SAŽETAK ZA JAVNOST

PRIJEDLOG PLANA ZA JAVNU RASPRAVU

PRIJEDLOG 1. IZMJENA I DOPUNA PPUO MALI BUKOVEC („Službeni vjesnik Varaždinske županije“ broj 8/05) ZA JAVNU RASPRAVU

SAŽETAK ZA JAVNOST

1. izmjene i dopune Prostornog plana uređenja Općine Mali Bukovec pokrenute su Odlukom o izradi 1. izmjena i dopuna Prostornog plana uređenja Općine Mali Bukovec, KLASA: 350-02/19-01/01 URBROJ: 2186-020-01-19-31 usvojenoj na 20. sjednici Općinskog vijeća od 18. listopada 2019.

Odluka je objavljena u „Službenom vjesniku Varaždinske županije“ broj 70/19.

Kao osnovni razlog za pokretanje Izmjena i dopuna Prostornog plana uređenja Općine u Odluci je navedena potreba usklađenja Prostornog plana s posebnim propisima i aktima Varaždinske županije i Općine Mali Bukovec, od utjecaja na razvoj i uređenje prostora Općine, koji su mijenjani ili usvojeni nakon usvajanja Odluke o donošenju Prostornog plana uređenja Općine u 2005. godini, a odnose se na problematiku iz sektora prometa, infrastrukturnih sustava, vodnog gospodarstva, gospodarenja otpadom, energetske učinkovitosti, zaštite okoliša, prirode i kulturnih dobara, sustava civilne zaštite, razvoja civilnog društva i drugih relevantnih područja.

Izmjena će se iskoristiti i za ažuriranje kartografskih podloga prema HTRS96/TM sustavu – topografske i katastarske podloge – prema podacima Državne geodetske uprave.

Obuhvat 1. izmjena i dopuna Prostornog plana odnosi se na cijelo područje jedinice lokalne samouprave – Općina Mali Bukovec.

Ovim 1. izmjenama i dopunama Prostornog plana uređenja Općine Mali Bukovec utvrđuju se novi kartografski prikazi:

1.	KORIŠTENJE I NAMJENA POVRŠINA	MJ=1:25.000
2.	INFRASTRUKTURNI SUSTAVI	MJ=1:25.000
3.	UVJETI KORIŠTENJA, UREĐENJA I ZAŠTITE PROSTORA	MJ=1:25.000
4.	GRAĐEVINSKA PODRUČJA NASELJA	MJ=1:5.000
4.1.	Lunjkovec i Martinić	
4.2.	Mali Bukovec	
4.3.	Novo Selo Podravsko i Županec	
4.4.	Sveti Petar	

Svi dosadašnji kartografski prikazi Prostornog plana uređenja Općine se stavljaju van snage i zamjenjuju gore navedenima.

Izmjene i dopune kartografskim prikazima odnose se na sljedeće:

1. Korekcija granica Općine prema podacima Državne geodetske uprave
2. Korekcija granica građevinskog područja naselja radi usklađenja s katastrom, evidencije stanja izgrađenosti i prema zahtjevima građana, građanskih udruga i poduzetnika s općinskog područja.
3. Značajnije diferenciranje funkcionalnih zona u naseljima.
4. Usklađenje stanja izvedenosti infrastrukturnih sustava s postojećim stanjem, te planiranim i projektiranim zahvatima, sukladno podacima nadležnih tijela, na ukupnom općinskom području.
5. Usklađenje statusa istražnih i eksploatacijskih polja energetske i neenergetske mineralnih sirovina prema evidenciji nadležnih javnopravnih tijela i sukladno podacima i zaključcima Rudarsko – geološke studije Varaždinske županije.
6. Usklađenje prostornog plana s propisima zaštite prirode i ekološke mreže.

1. ID PPUO MALI BUKOVEC

Obrazloženje – Evidencija postupka izrade i donošenja ID PPUO

KONAČNI PRIJEDLOG



1. izmjene i dopune Prostornog plana uređenja Općine Mali Bukovec

SAŽETAK ZA JAVNOST

PRIJEDLOG PLANA ZA JAVNU RASPRAVU

Izmjene i dopune PPUO u grafičkom dijelu prate i promjene odredbi za provedbu. Odredbe za provedbu mijenjaju se u cijelosti.

Javna rasprava o prijedlogu ID PPUO počće 19.08.2020. i završiti 04.09.2020. godine.

Javni uvid u Prijedlog 1. izmjena i dopuna Prostornog plana uređenja Općine Mali Bukovec („Službeni vjesnik Varaždinske županije“ br. 8/05) moći će se izvršiti za vrijeme trajanja javne rasprave u prostorijama Općine Mali Bukovec, Pavleka Miškine 14, 42231 Mali Bukovec svakog radnog dana u uredovno radno vrijeme Jedinstvenog upravnog odjela i na web stranicama Općine Mali Bukovec www.mali-bukovec.hr, te izrađivača plana (www.urbia.hr).

Javno izlaganje Prijedloga 1. izmjena i dopuna Prostornog plana uređenja Općine Mali Bukovec („Službeni vjesnik Varaždinske županije“ br. 8/05) organizirat će se u prostorijama Općine Mali Bukovec, Pavleka Miškine 14, dana 20.08.2020. g. u 11:00 sati.

Pisana očitovanja, prijedlozi i primjedbe na prijedlog ID PPUO podnose se u pismenom obliku ili se upisuju u knjigu primjedbi izloženoj u općinskim prostorijama, do završetka javne rasprave, na adresu: Općina Mali Bukovec, Pavleka Miškine 14, 42231 Mali Bukovec, s napomenom „ZA JAVNU RASPRAVU O 1. IZMJENAMA I DOPUNAMA PROSTORNOG PLANA UREĐENJA OPĆINE MALI BUKOVEC“.

Grafički i tekstualni dijelovi prijedloga 1. izmjena i dopuna Prostornog plana uređenja Općine Mali Bukovec za javnu raspravu objavljeni su na službenim stranicama Općine Mali Bukovec: www.mali-bukovec.hr, te na stranicama izrađivača plana: www.urbia.hr.

za izrađivača 1. ID PPUO
Vesna Makovec, dipl.ing.arh.



1. ID PPUO MALI BUKOVEC
Obrazloženje – Evidencija postupka izrade i donošenja ID PPUO

KONAČNI PRIJEDLOG

1. IZMJENE I DOPUNE PROSTORNOG PLANA UREĐENJA OPĆINE MALI BUKOVEC

IZVJEŠĆE O JAVNOJ RASPRAVI



REPUBLIKA HRVATSKA
VARAŽDINSKA ŽUPANIJA
OPĆINA MALI BUKOVEC

KLASA: 350-02/19-01/01
URBROJ: 2186/020-03-01/1-20-186
Mali Bukovec, 22. rujna 2020. g.

IZVJEŠĆE O JAVNOJ RASPRAVI

**1. IZMJENE I DOPUNE PROSTORNOG PLANA UREĐENJA
OPĆINE MALI BUKOVEC**

1. ID PPUO MALI BUKOVEC
Obrazloženje – Evidencija postupka izrade i donošenja ID PPUO

KONAČNI PRIJEDLOG

1. IZMJENE I DOPUNE PROSTORNOG PLANA UREĐENJA OPĆINE MALI BUKOVEC

IZVJEŠĆE O JAVNOJ RASPRAVI

SADRŽAJ:

1. PODACI IZ OBJAVE JAVNE RASPRAVE

**2. POPIS SUDIONIKA U JAVNOJ RASPRAVI KOJI SU POZVANI POSEBNOM
OBAVIJESTI O JAVNOJ RASPRAVI**

**3. POPIS SUDIONIKA U JAVNOJ RASPRAVI, OPIS MIŠLJENJA, PRIJEDLOGA I
PRIMJEDBI NA PRIJEDLOG 1. IZMJENA I DOPUNA PROSTORNOG PLANA UREĐENJA
OPĆINE MALI BUKOVEC – ODREĐENJE O NJIHOVU PRIHVAĆANJU, DJELOMIČNOM
PRIHVAĆANJU ILI ODBIJANJU**

4. AKTI I DRUGI DOKAZI

- Zaključak o utvrđivanju prijedloga za javnu raspravu
- Objava javne rasprave u listu „7Plus Regionalni tjednik“ 11.08.2020. s dokazima objave
- Preslika objave s mrežnih stranica Ministarstva prostornoga uređenja, graditeljstva i državne imovine
- Preslika objave s mrežnih stranica Općine Mali Bukovec
- Zapisnik o javnom izlaganju

1. ID PPUO MALI BUKOVEC
Obrazloženje – Evidencija postupka izrade i donošenja ID PPUO

KONAČNI PRIJEDLOG

1. IZMJENE I DOPUNE PROSTORNOG PLANA UREĐENJA OPĆINE MALI BUKOVEC

IZVJEŠĆE O JAVNOJ RASPRAVI

1. PODACI IZ OBJAVE JAVNE RASPRAVE



REPUBLIKA HRVATSKA
VARAŽDINSKA ŽUPANIJA
OPĆINA MALI BUKOVEC
Jedinstveni upravni odjel
KLASA: 350-02/19-01/01
URBROJ: 2186/020-03-01/1-20-123
Mali Bukovec, 04. kolovoz 2020. g.

Na temelju članka 96. stavka 3. Zakona o prostornom uređenju („Narodne novine“ broj 153/13, 65/17, 114/18, 39/19, 98/19) i Zaključka načelnika Općine Mali Bukovec, Klasa: 350-02/19-01/01, Urbroj: 2186/020-02-20-122 od 03.08.2020., objavljuje se

JAVNA RASPRAVA O PRIJEDLOGU

1. izmjena i dopuna Prostornog plana uređenja Općine Mali Bukovec
(„Službeni vjesnik Varaždinske županije“ br. 8/05)

1. Javna rasprava će trajati od 19.08.2020. do 04.09.2020.
2. Javni uvid u Prijedlog 1. izmjena i dopuna Prostornog plana uređenja Općine Mali Bukovec moći će se izvršiti za vrijeme trajanja javne rasprave u prostorijama Općine Mali Bukovec, Ulica Mihovila Pavleka Miškine 14, 42231 Mali Bukovec svakog radnog dana u uredovno radno vrijeme, na web stranicama Općine Mali Bukovec www.mali-bukovec.hr, te izrađivača plana (www.urbia.hr).
3. Javno izlaganje Prijedloga 1. izmjena i dopuna Prostornog plana uređenja Općine Mali Bukovec organizirat će se u prostorijama Općine Mali Bukovec, Ulica Mihovila Pavleka Miškine 14, dana 20.08.2020. g. u 11:00 sati.
4. Primjedbe i prijedloge sudionici mogu davati tijekom javne rasprave, zaključno sa 04.09.2020. godine i to na slijedeći način:
 - postavljanjem pitanja tijekom javnog izlaganja o predloženim rješenjima
 - davanjem prijedloga i primjedbi u zapisnik za vrijeme izlaganja,
 - upućivanjem pismenih prijedloga i primjedbi Općini Mali Bukovec, Ulica Mihovila Pavleka Miškine 14, 42231 Mali Bukovec.

Prijedlozi i primjedbe koji nisu dostavljeni u roku ili nisu čitljivo napisani, ne moraju se uzeti u obzir u pripremi izvješća o javnoj raspravi.
Podnositelji trebaju na podnesku navesti adresu za dostavu odgovora.



1. ID PPUO MALI BUKOVEC

Obrazloženje – Evidencija postupka izrade i donošenja ID PPUO

KONAČNI PRIJEDLOG

1. IZMJENE I DOPUNE PROSTORNOG PLANA UREĐENJA OPĆINE MALI BUKOVEC

IZVJEŠĆE O JAVNOJ RASPRAVI

2. POPIS SUDIONIKA U JAVNOJ RASPRAVI KOJI SU POZVANI POSEBNOM OBAVIJESTI O JAVNOJ RASPRAVI



REPUBLIKA HRVATSKA
VARAŽDINSKA ŽUPANIJA
OPĆINA MALI BUKOVEC
Jedinstveni upravni odjel
KLASA: 350-02/19-01/01
URBROJ: 2186/020-03-01/1-20-124
Mali Bukovec, 06. kolovoz 2020.g.

MINISTARSTVO ŽAŠTITE OKOLIŠA
I ENERGETIKE
Uprava za zaštitu prirode
Radnička cesta 80
10 000 Zagreb

PREDMET: Prijedlog 1. izmjena i dopuna Prostornog plana uređenja Općine Mali
Bukovec („Službeni vjesnik Varaždinske županije“ br. 8/05)
- Posebna obavijest o javnoj raspravi

Poštovani,

Na temelju članka 97. Zakona o prostornom uređenju („Narodne Novine“ broj 153/13, 65/17, 114/18, 39/19 i 98/19) obavještavamo Vas da je objavljena javna rasprava na Prijedlog 1. izmjena i dopuna Prostornog plana uređenja Općine Mali Bukovec („Službeni vjesnik Varaždinske županije“ br. 8/05).

Javna rasprava, odnosno javni uvid trajat će od 19.08.2020. godine do 04.09.2020. godine s napomenom da će se javno izlaganje održati 20.08.2020. godine u 11:00 sati u prostorijama Općine Mali Bukovec, Pavleka Miškine 14, 42231 Mali Bukovec. Prijedlog plana nalazi se dostupan na mrežnim stranicama Općine Mali Bukovec (www.mali-bukovec.hr) odakle se mogu preuzeti od dana početka javne rasprave. Također će se obavijest o javnoj raspravi i link za uvid u prijedlog plana za javnu raspravu nalaziti i na mrežnim stranicama izrađivača plana: www.urbia.hr.

Sukladno članku 101. Zakona o prostornom uređenju, javnopravno tijelo koje je dalo, odnosno trebalo dati zahtjeve za izradu 1. izmjena i dopuna Prostornog plana uređenja Općine Mali Bukovec u javnoj raspravi sudjeluje davanjem mišljenja o prihvatanju tih zahtjeva, odnosno mišljenja o primjeni posebnog propisa i/ili dokumenta koji je od utjecaja na predmetne izmjene.

Ako svoje mišljenje ne dostavite u gore navedenom roku, smatra se da je mišljenje dano i da je prijedlog izrađen u skladu s danim zahtjevima, odnosno s posebnim propisom i/ili dokumentom koji je od utjecaja na prostorni plan.

S poštovanjem!

ZA NOSITELJA IZRADE
Pročelnik JUO:
Nikola Spikić, mag.iur.



1. ID PPUO MALI BUKOVEC

Obrazloženje – Evidencija postupka izrade i donošenja ID PPUO

KONAČNI PRIJEDLOG

1. IZMJENE I DOPUNE PROSTORNOG PLANA UREĐENJA OPĆINE MALI BUKOVEC

IZVJEŠĆE O JAVNOJ RASPRAVI

MINISTARSTVA I UPRAVNA TIJELA

1. Ministarstvo zaštite okoliša i energije, Uprava za zaštitu prirode, Radnička cesta 80, Zagreb
2. Ministarstvo poljoprivrede, Ulica Grada Vukovara 78, Zagreb
3. Ministarstvo poljoprivrede, Uprava za šumarstvo, lovstvo i drvenu industriju, Planinska 2A, Zagreb
4. Ministarstvo pomorstva, prometa i infrastrukture, Prilaz 14, Zagreb
5. Ministarstvo državne imovine, Ulica Ivana Dožmana 10, Zagreb
6. Ministarstvo kulture, Uprava za zaštitu kulturne baštine, Konzervatorski odjel u Varaždinu, Ivana Gundulića 2, 42000 Varaždin
7. Ministarstvo gospodarstva, poduzetništva i obrta, Sektor za rudarstvo, Ulica grada Vukovara 78, Zagreb
8. Ministarstvo unutarnjih poslova, Policijska uprava Varaždinska, Ivana Mišetića 10, Varaždin
9. Ministarstvo unutarnjih poslova, Revizorsko civilne zaštite, Područni ured civilne zaštite Varaždin, Kratka 1/IV, Varaždin
10. Ured državne uprave u Varaždinskoj županiji, Služba za gospodarstvo i imovinsko-pravne poslove, Ispostava Ludbreg, Trg Svetog Trojstva 14, Ludbreg
11. Varaždinska županija, Upravni odjel za prostorno uređenje, graditeljstvo i zaštitu okoliša, Franjevački trg 7, Varaždin
12. Varaždinska županija, Upravni odjel za poljoprivredu i ruralni razvoj, Franjevački trg 7, Varaždin
13. Varaždinska županija, Upravni odjel za gospodarstvo, financije i europske poslove, Franjevački trg 7, Varaždin

DRŽAVNE AGENCIJE I JAVNE USTANOVE

14. Hrvatska regulatorna agencija za mrežne djelatnosti, Ulica R. F. Mihanovića 9, Zagreb
15. Agencija za ugljikovodike, Miramarska 24, Zagreb
16. Agencija za razvoj Varaždinske županije d.o.o., Kratka 1, Varaždin
17. Varaždinska županija, Zavod za prostorno uređenje Varaždinske županije, Mali plac 1a, Varaždin
18. Varaždinska županija, Županijska uprava za ceste Varaždinske županije, Gojova 4, Varaždin
19. Javna ustanova za upravljanje zaštićenim prirodnim vrijednostima na području Varaždinske županije, Kratka 1, Varaždin
20. Hrvatske vode, VGO za Muru i gornju Dravu, Varaždin, Međimurska 26b
21. Hrvatske vode, VGI za mali sliv „Plitvice – Bednja“, Varaždin, Međimurska 26b
22. Hrvatske šume, UŠP Koprivnica, Ivana Meštrovića 28, 48000 Koprivnica
23. Hrvatske šume, UŠP Koprivnica, Šumarija Ludbreg, Koprivnička 2, Ludbreg

TVRTKE ZA GRADNJU I UPRAVLJANJE INFRASTRUKTURNIM SUSTAVIMA

24. Hrvatske ceste d.o.o., Sektor za razvoj i strateško planiranje, Vončina 3, Zagreb
25. PLINACRO d.o.o., Sektor transporta plina, Savska cesta 88a, Zagreb
26. INA – Industrija nafte d.d., SD istraživanje i proizvodnja nafte i plina, Avenija Većeslava Holjevca 10, Zagreb
27. JANAF d.d., Miramarska cesta 24, Zagreb
28. Termoplin d.d. Varaždin, V. Špičića 78, Varaždin
29. Verikom d.d. Varaždin, Trg bana Jelačića 15, Varaždin
30. HOPS – Hrvatski operator prijenosnog sustava d.o.o., Služba za pripremu izgradnje i izgradnju, Kupeka 4., Zagreb
31. HEP d.d., Sektor za strategiju i razvoj, Ulica grada Vukovara 37, Zagreb
32. HEP proizvodnja d.d., Ulica grada Vukovara 37, Zagreb
33. HEP – ODS d.o.o. Elektro Varaždin, Kratka 3, Varaždin
34. HEP – ODS DP Elektro Koprivnica, Ulica hrvatske državnosti 32, Koprivnica

OSTALI

35. Susjedne jedinice lokalne samouprave
36. Općinsko vijeće
37. Mjesni odbor

1. ID PPUO MALI BUKOVEC

Obrazloženje – Evidencija postupka izrade i donošenja ID PPUO

KONAČNI PRIJEDLOG

IZVJEŠĆE O JAVNOJ RASPRAVI

1. IZMJENE I DOPUNE PROSTORNOG PLANA UREĐENJA OPĆINE MALI BUKOVEC

3. POPIS SUDIONIKA U JAVNOJ RASPRAVI, OPIS MIŠLJENJA, PRIJEDLOGA I PRIMJEDBI NA PRIJEDLOG 1. IZMJENA I DOPUNA PROSTORNOG PLANA UREĐENJA OPĆINE MALI BUKOVEC – ODREĐENJE O NJIHOVU PRIHVACANJU, DJELOMČINOM PRIHVACANJU ILI ODBIJANJU

R. BR.	PODNOŠITELJ PRIMJEDBE / PRIJEDLOGA / MIŠLJENJA	SUDJELOVANJE JAVNOPRAVNOG TIJELA U POSTUPKU PREMA ČL. 90. I 101. ZPU	PRIHVACANJE / NEPRIHVACANJE PRIMJEDBE ILI PRIJEDLOGA	SAŽETAK ZAHTEJA, PRIMJEDBE ILI PRIJEDLOGA	OBRAZLOŽENJE
1.	INA Industrija nafte d.d., Zagreb KLASA: 350-02/19-01/01 URBRQJ: 371-20-171 Zaprimljeno: 17.08.2020.	Na temelju upita nositelja izrade Plana, zahtjev javnopravnog tijela zaprimljen u Općini 28.11.2019. Mišljenje prema članku 101. stavcima 1. i 5. Zakona o prostornom uređenju.	Pozitivno očitovanje na prijedlog Plana. Javnopravno tijelo nema primjedbi.		
2.	Varaždinska županija, Upravni odjel za gospodarstvo i europske poslove KLASA: 350-02/19-01/01 URBRQJ: 2186/1-20-173 Zaprimljeno: 24.08.2020.	Na temelju upita nositelja izrade Plana, zahtjev javnopravnog tijela zaprimljen u Općini 02.12.2019. Mišljenje prema članku 101. stavcima 1. i 5. Zakona o prostornom uređenju.	Pozitivno očitovanje na prijedlog Plana. Javnopravno tijelo nema primjedbi.		
3.	Hrvatske šume d.o.o., Koprivnica KLASA: 350-02/19-01/01 URBRQJ: 373-20/174 Zaprimljeno: 24.08.2020.	Na temelju upita nositelja izrade Plana, zahtjev javnopravnog tijela zaprimljen u Općini 20.11.2019. Mišljenje prema članku 101. stavcima 1. i 5. Zakona o prostornom uređenju.	Pozitivno očitovanje na prijedlog Plana. Javnopravno tijelo nema primjedbi.		

1. ID PPUO MALI BUKOVEC

Obrazloženje – Evidencija postupka izrade i donošenja ID PPUO

KONAČNI PRIJEDLOG

IZVJEŠĆE O JAVNOJ RASPRAVI

1. IZMJENE I DOPUNE PROSTORNOG PLANA UREĐENJA OPĆINE MALI BUKOVEC

4.	Hrvatska regulatorna agencija za mrežne djelatnosti, Zagreb KLASA: 350-02/19-01/01 URBROJ: 378-20-175 Zaprimljeno: 26.08.2020.	Na temelju upita nositelja izrade Plana, zahtjev javnopravnog tijela zaprimljen u Općini 28.11.2019. Mišljenje prema članku 101. stavcima 1. i 5. Zakona o prostornom uređenju.	Pozitivno očitovanje na prijedlog Plana Javnopravno tijelo nema primjedbi.	
5.	Ministarstvo poljoprivrede, Zagreb KLASA: 350-02/19-01/01 URBROJ: 525-20-175 Zaprimljeno: 26.08.2020.	Dopis upućen na Hrvatske šume d.o.o., Direkcija, Ul. kneza Branimira, Zagreb – na znanje dostavljeno Općini Mali Bukovec.	Nije primjedba na Prijedlog plana Informacija o podnesku kojim se traži očitovanje od društva Hrvatske šume d.o.o. u odnosu na Prijedlog 1. ID PPUO. Traženo očitovanje nije priloženo.	
6.	Hrvatski operator prijenosnog sustava d.o.o., Zagreb KLASA: 350-02/19-01/01 URBROJ: 378-20-177 Zaprimljeno: 26.08.2020.	Na temelju upita nositelja izrade Plana, zahtjev javnopravnog tijela zaprimljen u Općini 28.11.2019. Mišljenje prema članku 101. stavcima 1. i 5. Zakona o prostornom uređenju.	Pozitivno očitovanje na prijedlog Plana Javnopravno tijelo nema primjedbi.	
7.	Županijska uprava za ceste Varaždinske županije, Varaždin KLASA: 350-02/19-01/01 URBROJ: 2186-20-178 Zaprimljeno: 28.08.2020.	Na temelju upita nositelja izrade Plana, zahtjev javnopravnog tijela zaprimljen u Općini 02.12.2019. Mišljenje prema članku 101. stavcima 1. i 5. Zakona o prostornom uređenju.	Pozitivno očitovanje na prijedlog Plana Javnopravno tijelo nema primjedbi.	
8.	Termoplin d.d., Varaždin KLASA: 350-02/19-01/01 URBROJ: 371-20-179 Zaprimljeno: 28.08.2020.	Mišljenje prema članku 101. stavcima 1. i 5. Zakona o prostornom uređenju.	Očitovanje. Javnopravno tijelo nema primjedbi.	Društvo se očitovalo da u svojim planovima za sada nema proširenje mreže plinovoda predviđene Planom.

1. ID PPUO MALI BUKOVEC
Obrazloženje – Evidencija postupka izrade i donošenja ID PPUO

KONAČNI PRIJEDLOG

1. IZMJENE I DOPUNE PROSTORNOG PLANA UREĐENJA OPĆINE MALI BUKOVEC				IZVJEŠĆE O JAVNOJ RASPRAVI	
9.	<p>Agencija za ugljikovodike, Zagreb</p> <p>KLASA: 350-02/19-01/01 URBROJ: 405-20-180 Zaprimljeno: 31.08.2020.</p>	<p>Na temelju upita nositelja izrade Plana, zahtjev javnopravnog tijela zaprimljen u Općini 20.11.2019.</p> <p>Mišljenje prema članku 101. stavcima 1. i 5. Zakona o prostornom uređenju.</p>	<p>9.1. Primjedba se usvaja</p> <p>9.2. Primjedba se usvaja</p> <p>9.3. Primjedba se usvaja</p> <p>9.4. Primjedba se ne usvaja.</p> <p>9.5. Prijedlog se usvaja</p>	<p>Traži se da se terminološki Plan uskladi s onim iz Zakona o istraživanju i eksploataciji ugljikovodika (NN br. 52/18 i 52/19).</p> <p>Traži se ispravak pojedinih odredbi za provedbu koje se odnose na istraživanje i eksploataciju ugljikovodika i geotermalnih voda za energetske svrhe</p> <p>Traži se korekcija dijela odredbi koje se odnose na zaštitu plinovoda, prema odgovarajućem propisu.</p> <p>Traži se da se u Planu bušotina Lunjovec – 1 (Lun – 1) klasificira kao napuštena, a ne kao neaktivna bušotina.</p> <p>Traži se da se grafički dio Plana uskladi s prijedlozima danim pod 9.1 – 9.4.</p>	<p>Naziv poglavlja ča se izmijeniti u Ugljikovodici i geotermalna voda za energetske svrhe.</p> <p>Podatak o tome da je bušotina Lun – 1 neaktivna preuzet je iz zahtjeva INA d.d. od 28.11.2019. dostavljenom temeljem članka 91. Zakona o prostornom uređenju, a točnost preuzetog podatka u Prijedlogu Plana potvrđena je kroz očitovanje u javnoj raspravi (točka 1. ovog izvješća).</p> <p>Očitovanje od strane Uprave nadležne za šumarstvo.</p>
10.	<p>Ministarstvo poljoprivrede, Zagreb</p> <p>KLASA: 350-02/19-01/01 URBROJ: 525-20-181 Zaprimljeno: 04.09.2020.</p>	<p>Na temelju upita nositelja izrade Plana, zahtjev javnopravnog tijela zaprimljen u Općini 02.12.2019.</p> <p>Mišljenje prema članku 101. stavcima 1. i 5. Zakona o prostornom uređenju.</p>			

1. ID PPUO MALI BUKOVEC

Obrazloženje – Evidencija postupka izrade i donošenja ID PPUO

KONAČNI PRIJEDLOG

IZVJEŠĆE O JAVNOJ RASPRAVI			
1. IZMJENE I DOPUNE PROSTORNOG PLANA UREĐENJA OPĆINE MALI BUKOVEC			
11. Zavod za prostorno uređenje Varaždinske županije, Varaždin KLASA: 350-02/19-01/01 UREDUJ: 345-20-192 Zaprimljeno: 03.09.2020.	Na temelju upita nositelja izrade Plana, zahtjev javnopravnog tijela zaprimljen u Općini 14.11.2019. Mišljenje prema članku 101. stavcima 1. i 5. Zakona o prostornom uređenju.	11.1.1. Obrazloženje	Predlaže se da se u I. ID PPUO kao alternativna rješenja u odnosu na važeći PP Varaždinske županije preuzmu rješenja iz Prijedloga 3. Izmjena i dopuna PPVZ koji je dan na javnu raspravu kako ista ne bi bila u suprotnosti s PP Županije u izradi u momentu kada se on usvoji.
		11.1.2. Primjedba nije osnovana.	U odredbe za provedbu Prijedloga 1. ID PPUO Mali Bukovec unijeta je namjera izgradnje sustava navodnjavanja Varaždinske županije, međutim prema javno dostupnom grafičkom prikazu iz predmetnog Plana navodnjavanja Varaždinske županije glavni dovodni vod se zaustavlja na području Općine Veliki Bukovec, odnosno nije predviđen da dolazi na teritorij Općine Mali Bukovec. Upravo na taj način je je glavni vod sustava navodnjavanja prikazan i u Prijedlogu 3. ID PP Varaždinske županije. Daljnja razrada opskrbnih kanala u Planu navodnjavanja niti u Prijedlogu 3. ID PPVZ nije prikazana, pa ako Zavod traži da se trase opskrbnih kanala prikažu trebao je te trase dostaviti kao ulazni podatak za izradu prostornog plana Općine u svom zahtjevu jer one iz javno dostupnih podataka nisu vidljive. Međutim kako se radi o razini

1. ID PPUO MALI BUKOVEC

Obrazloženje – Evidencija postupka izrade i donošenja ID PPUO

KONAČNI PRIJEDLOG

IZVJEŠĆE O JAVNOJ RASPRAVI		1. IZMJENE I DOPUNE PROSTORNOG PLANA UREĐENJA OPĆINE MALI BUKOVEC	
Infrastruktura koja se tehnički razrađuje na razini projekta, smatrajući da je u duhu Pravilnika sukladno kojem se prostorni planovi izrađuju, da se trase opskrbiti kanala ne prikazuju u PPUO. U tekstualnom dijelu Plana – odredbama za provedbu izgradnja sustava je omogućena, izdavanje akta za građenje za sustav navodnjavanja i izgradnju opskrbiti kanala na području Općine, bez da prejdudira trase. Kartografski prikaz br. 3. korigirat će se prema traženom.	11.1.3. Prijedbe se usvajaju.	Traži se korekcija grafičkog dijela 1. ID PPUO Mali Bukovec u kartografskom prikazu br. 3. u odnosu na oznaku regionalnog parka, ornitološkog rezervata, područja vjerojatnosti od poplava i seizmike.	Suncana energana kapaciteta većeg od 20 MW planirana na području k.o. Sveti Petar uvrštena je u 1. ID PPUO Mali Bukovec na zahtjev HEP d.d., iz tog razloga što nije planirana niti važećim PP Županije niti je Državni prostorni plan izrađen. Slav je Općine da nepostojanje rješenja u odnosu na mogućnost lakvog zahvata u prostornim planovima više razine ne može biti argument za zaustavljanje investicije. Pogotovo jer Državni prostorni plan do sada nije uopće izrađen, usprkos tome što je prema Zakonu o prostornom uređenju trebao biti usvojen do 31. prosinca 2019. S druge strane, PP Županije do 3. izmjena i dopuna, koje su još uvijek u izradi pa nisu ni mogle biti usvojene od strane
Suncana energana kapaciteta većeg od 20 MW planirana na području k.o. Sveti Petar uvrštena je u 1. ID PPUO Mali Bukovec na zahtjev HEP d.d., iz tog razloga što nije planirana niti važećim PP Županije niti je Državni prostorni plan izrađen. Slav je Općine da nepostojanje rješenja u odnosu na mogućnost lakvog zahvata u prostornim planovima više razine ne može biti argument za zaustavljanje investicije. Pogotovo jer Državni prostorni plan do sada nije uopće izrađen, usprkos tome što je prema Zakonu o prostornom uređenju trebao biti usvojen do 31. prosinca 2019. S druge strane, PP Županije do 3. izmjena i dopuna, koje su još uvijek u izradi pa nisu ni mogle biti usvojene od strane	11.2.1. Prijedlog se ne usvaja.	Predlaže se da se u ID PPUO uvjeti za suncane energane do 10,0 MW, sukladno Uredbi o građevinama državnog i regionalnog značaja, te se utvrđuje da će ID PPVZ definirati uvjete za smještaj energana do 20 MW.	Suncana energana kapaciteta većeg od 20 MW planirana na području k.o. Sveti Petar uvrštena je u 1. ID PPUO Mali Bukovec na zahtjev HEP d.d., iz tog razloga što nije planirana niti važećim PP Županije niti je Državni prostorni plan izrađen. Slav je Općine da nepostojanje rješenja u odnosu na mogućnost lakvog zahvata u prostornim planovima više razine ne može biti argument za zaustavljanje investicije. Pogotovo jer Državni prostorni plan do sada nije uopće izrađen, usprkos tome što je prema Zakonu o prostornom uređenju trebao biti usvojen do 31. prosinca 2019. S druge strane, PP Županije do 3. izmjena i dopuna, koje su još uvijek u izradi pa nisu ni mogle biti usvojene od strane
Suncana energana kapaciteta većeg od 20 MW planirana na području k.o. Sveti Petar uvrštena je u 1. ID PPUO Mali Bukovec na zahtjev HEP d.d., iz tog razloga što nije planirana niti važećim PP Županije niti je Državni prostorni plan izrađen. Slav je Općine da nepostojanje rješenja u odnosu na mogućnost lakvog zahvata u prostornim planovima više razine ne može biti argument za zaustavljanje investicije. Pogotovo jer Državni prostorni plan do sada nije uopće izrađen, usprkos tome što je prema Zakonu o prostornom uređenju trebao biti usvojen do 31. prosinca 2019. S druge strane, PP Županije do 3. izmjena i dopuna, koje su još uvijek u izradi pa nisu ni mogle biti usvojene od strane	Primjedbe i prijedlozi prema članku 100. Zakona	Primjedbe i prijedlozi prema članku 100. Zakona	Suncana energana kapaciteta većeg od 20 MW planirana na području k.o. Sveti Petar uvrštena je u 1. ID PPUO Mali Bukovec na zahtjev HEP d.d., iz tog razloga što nije planirana niti važećim PP Županije niti je Državni prostorni plan izrađen. Slav je Općine da nepostojanje rješenja u odnosu na mogućnost lakvog zahvata u prostornim planovima više razine ne može biti argument za zaustavljanje investicije. Pogotovo jer Državni prostorni plan do sada nije uopće izrađen, usprkos tome što je prema Zakonu o prostornom uređenju trebao biti usvojen do 31. prosinca 2019. S druge strane, PP Županije do 3. izmjena i dopuna, koje su još uvijek u izradi pa nisu ni mogle biti usvojene od strane

1. ID PPUO MALI BUKOVEC

Obrazloženje – Evidencija postupka izrade i donošenja ID PPUO

KONAČNI PRIJEDLOG

IZVJEŠĆE O JAVNOJ RASPRAVI

3. IZMJENE I DOPUNE PROSTORNOG PLANA UREĐENJA OPĆINE MALI BUKOVEC

<p>predstavničkog tijela Županije, ovu temu nije uopće obrađivao. Onog trenutka kada oba ili barem jedan od navedena dva prostorna plana utvrde uvjete za izdavanje dozvola za takvu energiju, PPUO Mali Bukovec prestat će se primjenjivati, a njegovo usklađenje s planom (planovima) više razine izvršit će se na način i u roku utvrđenom Zakonom o prostornom uređenju. Do tog trenutka PPUO Mali Bukovec propisuje uvjete za sunčanu energiju instalirane snage veće od 20 MW sukladno općim načelima razvoja obnovljivih izvora energije na području Republike Hrvatske, a sve sukladno članku 198. stavku 5. Izmjena i dopuna Zakona o prostornom uređenju („Narodne novine“ broj 39/19) – Prijelazne i završne odredbe 3. izmjena ZPU.</p>		<p>11.3. Prijedlog se ne usvaja.</p>	<p>Predlaže se da se u ID PPUO Mali Bukovec smanji površina EP „Krtinje“ prema prijedlogu 3. ID Prostornog plana Varaždinske županije.</p>
<p>Kako je izrada 3. izmjena i dopuna PP Varaždinske županije trenutno još u fazi izrade izvješća o javnoj raspravi, do stupanja na snagu istog Općina je stanovišta ispravno kao stručnu podlogu za izradu izmjena i dopuna PPUO u odnosu na utvrđivanje obuhvata eksploatacijskog polja koristiti podatke zaprimljene od nadležnog Ministarstva gospodarstva, Uprave za rudarstvo i podatke iz Rudarsko – geološke studije Varaždinske županije koju je predstavničko tijelo Varaždinske županije potvrdilo.</p>			<p>U slučaju da se usvajanjem 3. ID PP Varaždinske županije potvrdi obuhvat EP „Krtinje“ i planirano proširenje istog na način kao je to</p>

1. ID PPUO MALI BUKOVEC

Obrazloženje – Evidencija postupka izrade i donošenja ID PPUO

KONAČNI PRIJEDLOG

IZVJEŠĆE O JAVNOJ RASPRAVI

1. IZMJENE I DOPUNE PROSTORNOG PLANA UREĐENJA OPĆINE MALI BUKOVEC

				prezentirano kroz Prijedlog PP Varždinske županije dan na javnoj raspravi, u odnosu na eksploatacijska polja ču PPUO Mali Bukovec automatski prestati primjenjivati, a njegovo usklađenje s PPVŽ planom više razine Općina će izvršiti na način i u roku utvrđenom Zakonom o prostornom uređenju.
12.	Hrvatske ceste d.o.o., Zagreb KLASA: 350-02/19-01/01 URBROJ: 345-20-183 Zaprimljeno: 07.09.2020.	Na temelju upita nositelja izrade Plana, zahtjev javnopravnog tijela zaprimljen u Općini 12.12.2019. Mišljenje prema članku 101. stavcima 1. i 5. Zakona o prostornom uređenju.	Pozitivno očitovanje na prijedlog Plana. Javnopravno tijelo nema primjedbi.	
13.	Ministarstvo prostornoga uređenja, graditeljstva i državne imovine, Zagreb KLASA: 350-02/19-01/01 URBROJ: 531-20-184 Zaprimljeno: 09.09.2020.	Na temelju upita nositelja izrade Plana, zahtjev javnopravnog tijela zaprimljen u Općini 16.12.2019. Mišljenje prema članku 101. stavcima 1. i 5. Zakona o prostornom uređenju.	Pozitivno očitovanje na prijedlog Plana. Javnopravno tijelo nema primjedbi.	
14.	Ministarstvo kulture, Uprava za zaštite kulturne baštine, Konzervatorski odjel u Varaždinu KLASA: 350-02/19-01/01 URBROJ: 332-20-185 Zaprimljeno: 11.09.2020.	Na temelju upita nositelja izrade Plana, zahtjev javnopravnog tijela zaprimljen u Općini 28.11.2019. Mišljenje prema članku 101. stavcima 1. i 5. Zakona o prostornom uređenju – dostavljeno nakon Zakonom utvrđenog roka.	14.1. Primjedba se odbija kao neosnovana.	Navodi se da u Prijedlogu Plana u popisu kulturnih dobara koja se nalaze na području Općine Mali Bukovec nedostaje zaštićeni Pil sv. Florijana koji se nalazi na kat.čest.br. 1379/78 k.o. Veliki Bukovec, te se traži da se ga uvrsti u popis. Prema podacima Državne geodetske uprave koja vodi službene podatke o granicama jedinica lokalne samouprave, kat.čest. broj 1378/78 k.o. Veliki Bukovec ne nalazi se na području Općine Mali Bukovec. Slijedom navedenog, ako se zemljište na kojem se nalazi kulturno dobro, ne nalazi na području Općine Mali Bukovec, niti kulturno dobro se ne nalazi na području Općine Mali

1. ID PPUO MALI BUKOVEC
 Obrazloženje – Evidencija postupka izrade i donošenja ID PPUO

KONAČNI PRIJEDLOG

1. IZMJENE I DOPUNE PROSTORNOG PLANA UREĐENJA OPĆINE MALI BUKOVEC		IZVJEŠĆE O JAVNOJ RASPRAVI	
			<p>Bukovec.</p> <p>Sugerira se javnopravnom tijelu da korigira svoju evidenciju prema relevantnom podatku Državne geodetske uprave.</p> <p>Prema Zakonu o prostornom uređenju (NN broj 153/13, 65/17, 114/18, 39/19, 98/19), članak 101. stavak 5. - mišljenja, suglasnosti, odobrenja i drugi akti javnopravnih tijela koji se prema posebnim propisima moraju pribaviti u postupku izrade i donošenja prostornog plana, smatraju se u smislu ovoga Zakona mišljenjem koje se daje tijekom trajanja javne rasprave o prijedlogu prostornog plana, odnosno prema Zakonu o prostornom uređenju propisani postupak izrade i donošenja prostornih planova ne predviđa naknadno ishođenje mišljenja ili suglasnosti od javnopravnih tijela nakon završetka javne rasprave.</p>
	14.2. Obrazloženje postupka izrade i donošenja prostornih planova.	<p>Traži se da se prije donošenja 1. izmjena i dopuna Prostornog plana uređenja Općine od Konzervatorskog odjela zatraži suglasnost prema čl. 56. st. 4. Zakona o zaštiti i očuvanju kulturnih dobara.</p>	

Mali Bukovec, 22.09.2020.

ZA IZRADIVAČA 1. ID PPUO
 Vesna Makovec, dipl.ing. arh.



ZA NOSITELJA IZRADE 1. ID PPUO

PROČELNIK:

Nikola Špikić, mag.iur.



1. ID PPUO MALI BUKOVEC
Obrazloženje – Evidencija postupka izrade i donošenja ID PPUO

KONAČNI PRIJEDLOG

1. IZMJENE I DOPUNE PROSTORNOG PLANA UREĐENJA OPĆINE MALI BUKOVEC

IZVJEŠĆE O JAVNOJ RASPRAVI

PRESLIKE PODNESAKA - MIŠLJENJA, PRIJEDLOGA, PRIMJEDBI I DRUGO
NA PRIJEDLOG PROSTORNOG PLANA

1. ID PPUO MALI BUKOVEC

Obrazloženje – Evidencija postupka izrade i donošenja ID PPUO

KONAČNI PRIJEDLOG

1. IZMJENE I DOPUNE PROSTORNOG PLANA UREĐENJA OPĆINE MALI BUKOVEC

IZVJEŠĆE O JAVNOJ RASPRAVI



REPUBLIKA HRVATSKA
VARAŽDINSKA ŽUPANIJA
Upravni odjel za gospodarstvo,
i europske poslove
KLASA: 350-02/19-01/18
URBROJ: 2186/1-04/6-19-4
Varaždin, 17.kolovoz 2020.

OPĆINA MALI BUKOVEC		
Prijava		
Mapiranje		Obj. list
Stručna študija		Pos. list

OPĆINA MALI BUKOVEC
Jedinstveni upravni odjel
Pavleka Miškine 14
42231 Mali Bukovec

PREDMET: Prijedlog 1. izmjene i dopune PPU Općine Mali Bukovec

– posebni obavijest o javnoj raspravi

Temeljem vašeg poziva (vaša KLASA: 350-02/19-01/01; URBROJ: 2186/020-03-01-20-136 od 6. kolovoza 2020. godine), za sudjelovanje u javnoj raspravi i uvidu za predmetni Plan, a u skladu sa člankom 101. Zakona o prostornom uređenju (NN 153/13 i 65/17, 114/18, 39/19 i 98/19), utvrđeno je kako ovo Upravno tijelo Varaždinske županije nema dodatnih zahtjeva niti posebne dokumente koje bi se smatrali potrebnim za uvrštenje u predmetni Plan.



Dostaviti:
- Naslovu
- Pismohrana-ovdje

1. ID PPUO MALI BUKOVEC
Obrazloženje – Evidencija postupka izrade i donošenja ID PPUO
KONAČNI PRIJEDLOG

1. IZMJENE I DOPUNE PROSTORNOG PLANA UREĐENJA OPĆINE MALI BUKOVEC

IZVJEŠĆE O JAVNOJ RASPRAVI



Kopirano: 21. kolovoza 2020. godine

REPUBLIKA HRVATSKA
VARAŽDINSKA ŽUPANIJA
OPĆINA MALI BUKOVEC
Jedinstveni upravni odjel

Predmet: 1. Izmjena i dopuna Prostornog plana uređenja Općine Mali Bukovec
- *bitna za odlučivanje*

Prema dostupnoj dokumentaciji te usporedbom sa vektorskim kartografskim podacima, utvrđeno je da su u nacrtu prijedloga prostornog planske dokumentacije iz naše nadležnosti.

8. kolovoza 2020.

VOĐEGLA UPRAVE ŽUPANIJE
PODRUČJE MALI BUKOVEC
Stjepan Kovačević, dipl. ing. zem.

Dostavlja:
1. Naslovni
2. Potpisnik

1. ID PPUO MALI BUKOVEC

Obrazloženje – Evidencija postupka izrade i donošenja ID PPUO

KONAČNI PRIJEDLOG

1. IZMJENE I DOPUNE PROSTORNOG PLANA UREĐENJA OPĆINE MALI BUKOVEC

IZVJEŠĆE O JAVNOJ RASPRAVI



KLASA: 350-05/19-01/190
URBROJ: 376-05-3-20-05
Zagreb, 13. kolovoza 2020.

Republika Hrvatska
Varaždinska županija
Općina Mali Bukovec
Jedinstveni upravni odjel
Mali Bukovec
42230 Mali Bukovec

Predmet: Općina Mali Bukovec
IZMJENE I DOPUNE PPU OPĆINE MALI BUKOVEC
- mišljenje u tijeku javne rasprave

Veza: Vaš dopis KLASA: 350-02/19-01/1, URBROJ: 2186-020-03-01/1-20-137 od 6. kolovoza 2020.

Poštovani,

Hrvatska regulatorna agencija za mrežne djelatnosti (dalje: HAKOM) zaprimila je vaš dopis kojim tražite da na osnovu članka 97. Zakona o prostornom uređenju (NN br. 153/13, 65/17, 114/18, 39/19) i članka 25. stavka 2. i 3. Zakona o elektroničkim komunikacijama (NN br. 73/08, 90/11, 133/12, 80/13, 71/14 i 72/17) izda mišljenje na prijedlog IZMJENE I DOPUNE PPU OPĆINE MALI BUKOVEC za javnu raspravu.

Uvidom u dostavljeni prijedlog IZMJENE I DOPUNE PPU OPĆINE MALI BUKOVEC za javnu raspravu **potvrđujemo** da na prijedlog nemamo primjedbi.

S poštovanjem,

RAVNA TELJ
HRVATSKA REGULATORNA AGENCIJA
ZA MREŽNE DJELATNOSTI
Roberta Farišića Milonovića 5
10000 ZAGREB
od. T. Gusti
mr.sc. Mirna Gusti

Dostaviti:
1. Naslovu preporučeno



1. ID PPUO MALI BUKOVEC
Obrazloženje – Evidencija postupka izrade i donošenja ID PPUO

KONAČNI PRIJEDLOG

1. IZMJENE I DOPUNE PROSTORNOG PLANA UREĐENJA OPĆINE MALI BUKOVEC

IZVJEŠĆE O JAVNOJ RASPRAVI



REPUBLIKA HRVATSKA
 MINISTARSTVO POLJOPRIVREDE
 10000 Zagreb, Platinaka 2a

KLASA: 350-02/20-01/379
 URHRO: 525-11/0567-20-2
 Zagreb, 10. kolovoza 2020.



OPĆINA MALI BUKOVEC	
Ime i prezime:	
Titula (npr. ing., dipl. inž.):	
Ime i prezime roditelja:	
Ime i prezime supruga:	

HRVATSKE ŠUME d.o.o.
 DIREKCIJA
 Ulica kneza Branimira 1
 10 000 Zagreb

PREDMET: Prijedlog I. Izmjena i dopuna Prostornog plana uređenja Općine Mali Bukovec, obavijest o javnoj raspravi
 + očitovanje, traži se

Poštovani,

sukladno odredbama članka 40. stavka 6. Zakona o šumama („Narodne novine“, br. 68/18., 115/18., 98/19. i 32/20.), molimo u okviru vaše nadležnosti, očitovanje na Prijedlog I. Izmjena i dopuna Prostornog plana uređenja Općine Mali Bukovec, za potrebu davanja mišljenja na prostorni plan sukladno stavku 5. istog članka.

S poštovanjem,



Na znanje:

- Općina Mali Bukovec, Pavleka Miskine 14, 42231 Mali Bukovec.

DOŠTAVITI:

1. Naslovu.
2. U spis predmeta.

1. ID PPUO MALI BUKOVEC
Obrazloženje – Evidencija postupka izrade i donošenja ID PPUO
KONAČNI PRIJEDLOG

1. IZMIJENE I DOPUNE PROSTORNOG PLANA UREĐENJA OPĆINE MALI BUKOVEC

IZVJEŠĆE O JAVNOJ RASPRAVI

Co:

1. Sektor za razvoj, priključenje, izgradnju i upravljanje imovinom
2. Služba za pripremu izgradnje i izgradnju (B. Štambak, dipl. ing. el.)
3. Odjel za prostorno planiranje i izdavanje posebnih uvjeta (J. Moser, prof. geo-geo.)
4. Prijenosno područje Zagreb, Ured direktora
6. Prijenosno područje Zagreb, Služba za upravljanje područnom mrežom
7. Prijenosno područje Zagreb, Odjel za nadzemne i kabelske vodove
8. Arhiva



1. ID PPUO MALI BUKOVEC

Obrazloženje – Evidencija postupka izrade i donošenja ID PPUO

KONAČNI PRIJEDLOG

1. IZMJENE I DOPUNE PROSTORNOG PLANA UREĐENJA OPĆINE MALI BUKOVEC

IZVJEŠĆE O JAVNOJ RASPRAVI

ŽUPANIJSKA UPRAVA ZA CESTE
VARAŽDINSKE ŽUPANIJE
Varaždin, Gajeva 4

Tipografski sud u Varaždinu: 155 0703531
EAN: HR80240025110725701
Ravnatelj: Tomislav Ostojički, dipl. ing.
Klasa: 350-02/20-01/12
Ubroj: 2166-376-09-20-1
Varaždin, 25.08.2020.

Šta del: 74220 149 1244621 GB 7464756361
Temeljni kapital: 20.000,00 kuna uplaćen u cijelosti
tel.: 042 / 214 - 400, fax: 042 / 214 - 469
e-mail: zuo@varaždin.hr

OPĆINA MALI BUKOVEC
Jedinstveni upravni oglas

Děkování

Poštovaní!

Nastavio na dostavljeni posebnu obavijest (Klasa: 350-02/19-01/01, Ubroj: 2166-020-03-01/1-20-141 od 05.08.2020. godine) vezano uz poziv za dostavu mišljenja o prijedlogu 1. Izmjena i dopuna Prostornog plana uređenja Općine Mali Bukovec pošto nema promjena u odnosu na planirano prethodnim planovima u dijelu koji se odnosi na županijske i lokalne ceste, te nema negativnog utjecaja na postojeću mrežu županijskih i lokalnih cesta, ova Uprava nema posebnih zahtjeva.

S poštovanjem!

Ravnatelj
Tomislav Ostojički

1. ID PPUO MALI BUKOVEC
 Obrazloženje – Evidencija postupka izrade i donošenja ID PPUO
KONAČNI PRIJEDLOG

1. IZMJENE I DOPUNE PROSTORNOG PLANA UREĐENJA OPĆINE MALI BUKOVEC

IZVJEŠĆE O JAVNOJ RASPRAVI



TERMOPLIN d.d. VARAŽDIN

regionalni distributer

OPĆINA MALI BUKOVEC

Prostorni plan	Općina Mali Bukovec	Općina
Naziv projekta	Općina Mali Bukovec	Općina
Broj projekta	Općina Mali Bukovec	Općina
Broj projekta	Općina Mali Bukovec	Općina

Općina Mali Bukovec
 Pavleka Miškine 14
 42231 Mali Bukovec

Važi broj:

Maš broj: 2143/20

Varaždin, 25.08.2020

“ZA JAVNU RASPRAVU O I. IZMJENAMA I
 DOPUNAMA PROSTORNOG PLANA UREĐENJA
 OPĆINE MALI BUKOVEC”

Predmet: Prijedlog I. izmjena i dopuna Prostornog plana uređenja Općine Mali Bukovec
 – dostava zahtjeva

Temeljem Vašeg dopisa (KLASA: 350-02/19-01/01, URBROJ: 2186/020-03-01/1-20-151) kojim ste dostavili Prijedlog I. izmjena i dopuna Prostornog plana uređenja Općine Mali Bukovec, obavještavamo vas da Termoplín d.d. Varaždin izgradnju plinovodne infrastrukture temelji na proračunu stvarno potrebnog priključnog kapaciteta postojećih i budućih potrošača.

Obzirom da Termoplín d.d. u ovom trenutku nema podatke o eventualnim budućim potrošačima (planiranom priključnom kapacitetu) za sada u svojim planovima nema predmetno proširenje plinovodne infrastrukture koje je predloženo Prostornim planom uređenja Općine Mali Bukovec.

S poštovanjem,

Voditelj odjela razvoja, projektiranja, nadzora i kontrole:

Damir Pavisić, dipl. ing.

Direktor:

Nevenka Grbac, dipl. soc.

Termoplín d.d.
 Trgovačka ulica 79
 42001 Čakovec, pr. 23
 Hrvatska
 t: +385 (0)42 2124444
 f: +385 (0)42 2124444
 e: info@termoplin.hr
 www.termoplin.hr
 Oznaka bilježnice: 2020-08-25-001

Mali Bukovec
 Malobukovčanski put 14
 42231 Mali Bukovec
 Hrvatska
 t: +385 (0)42 2124444
 f: +385 (0)42 2124444
 e: info@termoplin.hr
 www.termoplin.hr
 Oznaka bilježnice: 2020-08-25-001

Općina Mali Bukovec
 Trgovačka ulica 14
 42231 Mali Bukovec
 Hrvatska
 t: +385 (0)42 2124444
 f: +385 (0)42 2124444
 e: info@termoplin.hr
 www.termoplin.hr
 Oznaka bilježnice: 2020-08-25-001

Općina Mali Bukovec
 Trgovačka ulica 14
 42231 Mali Bukovec
 Hrvatska
 t: +385 (0)42 2124444
 f: +385 (0)42 2124444
 e: info@termoplin.hr
 www.termoplin.hr
 Oznaka bilježnice: 2020-08-25-001

1. ID PPUO MALI BUKOVEC
Obrazloženje – Evidencija postupka izrade i donošenja ID PPUO
KONAČNI PRIJEDLOG

1. IZMJENE I DOPUNE PROSTORNOG PLANA UREĐENJA OPĆINE MALI BUKOVEC

IZVJEŠĆE O JAVNOJ RASPRAVI



KLASA: 350-02/19-01/05
 URBROJ: 405-04/01-20-4
 Zagreb, 25. kolovoza 2020. godine



Varaždinska županija
 Općina Mali Bukovec
 Pavleka Miškine 14
 42231 Mali Bukovec

Predmet: Dostava mišljenja na Prijedlog 1. Izmjena i dopuna Prostornog plana Općine Mali Bukovec
Veza: KLASA: 350-02/19-01/01; URBROJ: 2186/020-03-01/1-20-138

Poštovani,

Agencija za ugljikovodike dostavlja mišljenje koje je potrebno unijeti u 1. Izmjenu i dopunu Prostornog plana uređenja općine Mali Bukovec, u skladu Zakonu o istraživanju i eksploataciji ugljikovodika (Narodne novine, br. 52/18; 52/19).

1. U dokumentu pod nazivom 1 ID PPUO Mali Bukovec TEKST 2020 JRL, uvođeni su sljedeći nedostaci te predlažemo ispravke na način da se:

1.1. u cijelom dokumentu (čl. 7., stv. 4.; čl. 12., stv. 5.; potpoglavlje 3.3.4.1.) isprave navodi koji ukazuju na razdiobu mineralnih sirovina na energetske i neenergetske. Razdioba na energetske (ugljikovodici (nafta, prirodni plin, plinski kondenzat i zemni vosak) i fosilne gorive tvari: ugljen (treset, lignit, smeđi ugljen, kameni ugljen, asphalt i uljni škriljavec; radioaktivne rude; geotermalne vode iz kojih se može koristiti akumulirana toplina u energetske svrhe, osim geotermalnih voda koje se koriste u ljekovite, balneološke ili rekreativne svrhe i druge namjene) i neenergetske mineralne sirovine koristio se u statoj legislativi koja je stavljena izvan snage donošenjem novih propisa: Zakona o istraživanju i eksploataciji ugljikovodika (NN 52/18, 52/19) i Zakona o rudarstvu NN (56/13, 14/14, 52/18, 115/18, 98/19).

Dakle, predlažemo da se naziv: energetske mineralne sirovine zamijene s nazivima preuzetim iz Zakona o istraživanju i eksploataciji ugljikovodika, tj. s nazivom: ugljikovodici i geotermalne vode iz kojih se može koristiti akumulirana toplina u energetske svrhe.

1.2. unutra čl. 102. izbace stv. 3., 4. i 5. i stave naviti:

- Istražni prostori ili dijelovi istražnih prostora mogu se, bez izmjene ovog Plana, prenamijeniti u eksploatacijska polja ukoliko eksploatacijsko polje ispunjava odgovarajuće propisane zahtjeve, pod uvjetom da je u skladu s propisima o istraživanju i eksploataciji ugljikovodika.



Agencija za ugljikovodike; OIB: 72156517632; Miramarska 24, 10000 Zagreb, Hrvatska
 Telefon: +385 (0)1 6431 920, Telefaks: +385 (0)1 6431 925, Email: info@azu.hr

1. ID PPUO MALI BUKOVEC
Obrazloženje – Evidencija postupka izrade i donošenja ID PPUO
KONAČNI PRIJEDLOG

1. IZMJENE I DOPUNE PROSTORNOG PLANA UREĐENJA OPĆINE MALI BUKOVEC

IZVJEŠĆE O JAVNOJ RASPRAVI



- Eksploatacijska polja ugljikovodika formirana unutar planiranih istražnih prostora ugljikovodika mogu svojom površinom biti ista ili manja od planiranih istražnih prostora ugljikovodika te unutar jednog planiranog istražnog prostora ugljikovodika može biti formirano više eksploatacijskih polja ugljikovodika.

- Aktivnosti koje se provode za potrebe istraživanja geotermalnih voda u energetske svrhe identične su aktivnostima koje se provode za istraživanje ugljikovodika, a temeljem Zakona o istraživanju i eksploataciji ugljikovodika. U skladu s navedenim, istraživanje geotermalnih voda u energetske svrhe dozvoljeno je na prostoru Općine Mali Bukovec, a u skladu s geotermalnim potencijalom.

- Eksploatacijska polja geotermalnih voda u energetske svrhe utvrđuju se unutar prethodno planiranih istražnih prostora.

- Istražni prostori ili dijelovi istražnih prostora mogu se, bez izmjene ovog plana, prenamijeniti u eksploatacijska polja geotermalne vode u energetske svrhe ukoliko eksploatacijska polja geotermalne vode u energetske svrhe ispunjavaju odgovarajuće propisane zahtjeve te pod uvjetom da su u skladu s propisima o istraživanju i eksploataciji ugljikovodika.

- Eksploatacijska polja geotermalne vode za energetske svrhe formirana unutar planiranih istražnih prostora mogu svojom površinom biti ista ili manja od planiranih istražnih prostora geotermalne vode za energetske svrhe, te unutar jednog istražnog prostora može biti formirano više eksploatacijskih polja geotermalne vode za energetske svrhe.

- Prije navedene aktivnosti moraju biti u skladu s Okvirnim planom i programima istraživanja i eksploatacije ugljikovodika na kopnu i Strateškom procjenom utjecaja na okoliš Okvirnog plana i programa istraživanja i eksploatacije ugljikovodika na kopnu.

1.3. u čl. 101., stv. 1. navede Zakon o istraživanju i eksploataciji ugljikovodika (NN 52/18, 52/19).

1.4. u cijelom dokumentu (čl. 12., stv. 5.; čl. 102., stv. 2; čl. 103., stv. 3.) ispravi naziv: neaktivna bušotina ugljikovodika s propisanim nazivom: napuštena bušotina.

1.5. u cijelom dokumentu (čl. 104., stv. 2.; čl. 161., stv. 3; potpoglavlja 5.3.2. i 5.3.2.1.) ispravi naziv: prijenos ugljikovodika s propisanim nazivom: transport ugljikovodika.

1.6. u čl. 161., stv. 1. i 2. isprave nepotpuni i/ili netočni navoda preuzeti iz Pravilnik o tehničkim uvjetima i normativima za siguran transport tekućih i plinovitih ugljikovodika magistralnim naftovodima i plinovodima, te naftovodima i plinovodima za međunarodni transport (SL 26/85, preuzet zakonom NN 53/91):

- zaštitni pojas naftovoda, plinovoda i produktovoda je prostor širok po 200 m sa svake strane cjevovoda, računajući od osi cjevovoda.

- u pojasu širokom 5 m s jedne i druge strane računajući od osi cjevovoda zabranjeno je saditi biljke čije korijenje raste dublje od 1 m odnosno za koje je potrebno obradivati zemljište dublje od 0,5 m.



Agencija za ugljikovodike; OIB: 72156517632; Miramarska 24, 10000 Zagreb, Hrvatska
Telefon: +385 (0)1 6431 920, Telefaks: +385 (0)1 6431 925, Email: info@azu.hr

1. ID PPUO MALI BUKOVEC

Obrazloženje – Evidencija postupka izrade i donošenja ID PPUO

KONAČNI PRIJEDLOG

1. IZMJENE I DOPUNE PROSTORNOG PLANA UREĐENJA OPĆINE MALI BUKOVEC

IZVJEŠĆE O JAVNOJ RASPRAVI



- u pojasu širokom 30 m lijevu i desno od osi plinovoda, nakon izgradnje plinovoda, zabranjeno je graditi zgrade namijenjene stanovanju ili boravku ljudi, bez obzira na stupanj sigurnosti izgrađenog plinovoda i bez obzira na razred pojasa cjevovoda. Iznimno, zgrade namijenjene stanovanju ili boravku ljudi mogu se graditi u pojasu užem od 30 m ako je gradnja već bila predviđena urbanističkim planom prije projektiranja plinovoda i ako se primijene posebne zaštitne mjere s tim da najmanja udaljenost naseljene zgrade od plinovoda mora biti od 10 m do 30 m ovisno o nazivnom promjeru cjevovoda (DN od 125 mm do 500 mm).

1.7. iz čl. 161., stv. 3. dodati novi stavak:


- Prije navedene aktivnosti moraju biti u skladu s Okvirnim planom i programima istraživanja i eksploatacije ugljikovodika na kopnu i Strateškom procjenom utjecaja na okoliš Okvirnog plana i programa istraživanja i eksploatacije ugljikovodika na kopnu.

2. U dokumentu pod nazivom 1 navedena 1 ID PPUO Mali Bukovec 2020 JR. uočeni su sljedeći nedostaci te predlažemo ispravke na način da se:

- 2.1. isprave navodi koji ukazuju na razdiobu mineralnih sirovina na energetske i neenergetske (vidjeti točku 1.1. ovog dokumenta).
- 2.2. ispravi naziv: neaktivna bušotina ugljikovodika s propisanim nazivom: napuštena bušotina.

S poštovanjem,

Martina Tuschl



Agencija za ugljikovodike; OIB: 72156517632; Miramarska 24, 10000 Zagreb, Hrvatska
Telefon: +385 (0)1 6431 920, Telefaks: +385 (0)1 6431 925, Email: info@azu.hr

1. ID PPUO MALI BUKOVEC

Obrazloženje – Evidencija postupka izrade i donošenja ID PPUO

KONAČNI PRIJEDLOG

1. IZMJENE I DOPUNE PROSTORNOG PLANA UREĐENJA OPĆINE MALI BUKOVEC

IZVJEŠĆE O JAVNOJ RASPRAVI



REPUBLIKA HRVATSKA
MINISTARSTVO POLJOPRIVREDE

10000 Zagreb, Plenkova 2a

KLASA: 350-02/20-01/379
URBROJ: 525-11/0567-20-4
Zagreb, 31. kolovoza 2020. godine



OPĆINA MALI BUKOVEC
Jedinstveni upravni odjel
Pavleka Miškine 14, 42231 Mali Bukovec

PREDMET: Prijedlog I. Izmjena i dopuna Prostornog plana uređenja Općine Mali Bukovec
- mišljenje daje se

Ministarstvo poljoprivrede, na temelju članka 40. stavka 5. Zakona o šumama („Narodne novine“, br. 68/18, 115/18, 98/19. i 32/20.), na zahtjev Općine Mali Bukovec, u predmetu Prijedlog I. Izmjena i dopuna Prostornog plana uređenja Općine Mali Bukovec, donosi

mišljenje

Općini Mali Bukovec daje se pozitivno mišljenje na Prijedlog I. Izmjena i dopuna Prostornog plana uređenja Općine Mali Bukovec, na temelju dostavljene dokumentacije i očitovanja Hrvatskih šuma d.o.o., KLASA: KC/20-01/840, URBROJ: 06-00-06/02-20-02, od 21. kolovoza 2020. godine, uz uvjet provođenja mjera i obveza određenih Zakonom o šumama.



DOSTAVITI:

1. Naslovu,
2. U spis predmeta.

Na znanje:

- HRVATSKE ŠUME d.o.o., Ulica kneza Branimira 1, 10 000 Zagreb.

1. ID PPUO MALI BUKOVEC

Obrazloženje – Evidencija postupka izrade i donošenja ID PPUO

KONAČNI PRIJEDLOG

1. IZMJENE I DOPUNE PROSTORNOG PLANA UREĐENJA OPĆINE MALI BUKOVEC

IZVJEŠĆE O JAVNOJ RASPRAVI

ZAVOD ZA PROSTORNO UREĐENJE
VARAŽDINSKA ŽUPANIJA
KLASA: 350-02/19-02/8
URBROJ: 2186/1-16/4-20-5
Varaždin, 03.09.2020.

PRIJEDLOG	
Prilog 1	Prilog 2
Prilog 3	Prilog 4
Prilog 5	Prilog 6

OPĆINA MALI BUKOVEC
Jedinstveni upravni odjel

Pavlečka Miškine 14
42 231 Mali Bukovec

Predmet: Općina Mali Bukovec – prostorno-planska dokumentacija
- očitovanje u javnoj raspravi – dostavlja se

Temeljem dostavljene obavijesti (dopis KLASA: 350-02/19-01/01, URBROJ: 2186/020-03-01/1-20-140 od 06. kolovoza 2020., zaprimljeno u Zavodu 11. kolovoza 2020.) sa zahtjevom da vam dostavimo mišljenje u javnoj raspravi na Prijedlog 1. izmjena i dopuna Prostornog plana uređenja Općine Mali Bukovec (u nastavku teksta Prijedlog Plana), daje se sljedeće očitovanje:

Po uvidu u Prijedlog Plana za javnu raspravu, materijalu dostupnim za provođenje iste na web stranicama Općine Mali Bukovec i na mrežnim stranicama izrađivača plana, a u pogledu potrebe njegove usklađenosti s planom šireg područja i razloga za pokretanjem postupka izrade 1. izmjene i dopune PPUO Mali Bukovec, te njihove interpretacije u materijalu, kao i temeljem zahtjeva koje je ovaj Zavod dostavio na početku izrade, možemo konstatirati sljedeće:

1. OPĆENITO - USKLAĐENOST S PLANOM ŠIREG PODRUČJA

S obzirom da je Prostorni plan Varaždinske županije izrađen 2000. godine, te ciljano mijenjan i dopunjavan 2006. i 2009. godine - u nastavku teksta: PPŽ („Službeni vjesnik Varaždinske županije“, br. 8/00, 29/06, i 16/09), neka planska rješenja u tom dokumentu nisu ažurna, pa je pokrenuta sveobuhvatna izmjena i dopuna PPŽ-a donošenjem Odluke o izradi 3. Izmjena i dopuna PPŽ-a („Službeni vjesnik Varaždinske županije“, br. 26/18.)

Kako je postupak izrade predmetnih izmjena i dopuna u tijeku u ovom trenutku još nema konačnih rješenja i/ili opredjeljenja za pojedine elemente koji će se naknadno u konačnici usvojiti (provođen je postupak javne rasprave).

S obzirom na važnost pokrivanja hijerarhije prostornih planova različitih razina, te uzimajući u obzir da plan šireg područja mora stvoriti i osigurati pretpostavke za planiranje odgovarajućih prostornih rješenja u planu užeg područja, ukoliko Općina želi u svom PPUO-u planirati pojedina prostorno-planska rješenja koja bi se razlikovala od prostorno-planskih rješenja iz važećeg PPŽ-a, a ista nisu u suprotnosti s drugim posebnim propisima i prihvatljiva su od strane nadležnih stručnih tijela, ista je moguće na odgovarajući način obuhvatiti u ovim 1. izmjenama i dopunama PPUO-a Mali Bukovec kao alternativne i uvjetne

1. ID PPUO MALI BUKOVEC

Obrazloženje – Evidencija postupka izrade i donošenja ID PPUO

KONAČNI PRIJEDLOG

planske mogućnosti, uz rješenja i planske elemente iz važećeg PPŽ-a. Takve planske mogućnosti bi u PPUO-u mogle imati samo alternativni karakter do momenta kad se i ako se ugrade u 3. Izmjene i dopune PPŽ-a, nakon čega bi mogle postati provedive bez potrebe ponovne izmjene PPUO-a.

S obzirom da će 5. Izmjenama i dopunama PPŽ-a biti obuhvaćena planirana izgradnja državnog i područnog (regionalnog) značaja i ista će se provoditi temeljem tog plana po njegovu donošenju, predlaže se međusobno usklađivanje oba plana u izradi

- Glede zahtjeva o poštivanju i uvažavanju smjernica iz PPŽ-a („Službeni vjesnik Varaždinske županije“, br. 8/00, 29/06. i 16/09.) dane kroz Odredbe za provođenje istog, možemo konstatirati da se 1. Izmjenama i dopunama PPUO-a Mali Bukovec ne planiraju nova prostorno-planska rješenja koja bi bila u suprotnosti s prostorno-planskim rješenjima iz važećeg PPŽ-a, a obzirom da su odrednice PPŽ-a glede osnovnih uvjeta gradnje unutar građevinskih područja dane kao preporuka, iste je moguće i potrebno propisati prostorno-planskom dokumentacijom Općine.

2. MIŠLJENJE NA PRIJEDLOG 1. IZMJENA I DOPUNA PROSTORNOG PLANA UREĐENJA OPĆINE MALI BUKOVEC

Građevinsko područje

- Konstatiramo da je 1. Izmjenama i dopunama PPUO-a Mali Bukovec generalno uvažen Zakon o prostornom uređenju u pogledu mogućnosti planiranja i određivanja novih građevinskih područja (građevinsko područje naselja i izdvojeno građevinsko područje izvan naselja) prema članku 43. stavku 3., 4. i 5.

Noveliranje infrastrukture i proizvodnja energije iz obnovljivih izvora

- Glede cestovnog prometa, 1. Izmjenama i dopunama PPUO Mali Bukovec, ne planira se državna cesta u koridoru postojeće ŽC 2076 koja je planirana PPŽ-om. S obzirom da navedena prometnica Prijedlogom 3. Izmjena i dopuna PPŽ-a nije planirana isključivo kao državna cesta, već je kroz Odredbe za provođenje dana mogućnost preklasifikacije županijske ceste u državnu, konstatira se da je u predmetnom dijelu 1. Izmjena i dopuna PPUO Mali Bukovec u skladu s Prijedlogom 3. Izmjena i dopuna PPŽ-a.

- Vezano na korištenje obnovljivih izvora energije, za Varaždinsku županiju je izrađena publikacija Potencijal obnovljivih izvora energije (Institut Hrvoje Požar, 2012.) koja predstavlja integralnu analizu prirodnog potencijala svih oblika obnovljivih izvora energije, s ciljem naknadnog planiranja takvih sadržaja kroz prostorne planove na regionalnoj i lokalnoj razini kao osnova za identifikaciju potencijalnih projekata, odnosno njihovo usmjeravanje radi održivog razvika županije. Prema toj publikaciji od pet oblika obnovljivih izvora energije (energije vjetrova, Sunca, biomase, geotermalnih izvora i vodotoka) u skladu s postojećim prirodnim potencijalom za Varaždinsku županiju ističe se energetski potencijal biomase i geotermalne energije, a za koje bi, u cilju ostvarenja projekata, trebalo provesti detaljniju analizu.

Do donošenja 3. Izmjena i dopuna PPŽ-a koje će dati smjernice za smještavanje i izgradnju građevina za proizvodnju energije iz obnovljivih izvora do 20MW, predlaže se iste po potrebi predložiti i u 1. Izmjenama i dopunama PPUO-a Mali Bukovec, dok prvenstveno u 1. Izmjenama i dopunama PPUO-a Mali Bukovec treba planirati smještavanje i izgradnju građevina za proizvodnju energije iz obnovljivih izvora do 10MW koji se planiraju na lokalnoj razini kroz prostorne planove gradova ili općina, ukoliko ima potrebe za izgradnjom takvih građevina.

1. ID PPUO MALI BUKOVEC

Obrazloženje – Evidencija postupka izrade i donošenja ID PPUO

KONAČNI PRIJEDLOG

1. IZMJENE I DOPUNE PROSTORNOG PLANA UREĐENJA OPĆINE MALI BUKOVEC

IZVJEŠĆE O JAVNOJ RASPRAVI

Površine za istraživanje i eksploataciju mineralnih sirovina

* Za područje Varaždinske županije izrađena je Rudarsko-geološka studija Varaždinske županije – u nastavku RGS (ožujak, 2016. god.), koju je Skupština Varaždinske županije prihvatila i donijela Zaključkom prema kojem RGS predstavlja polazište za aktivnosti na planiranju i održavanju istraživanja i eksploatacije mineralnih sirovina u Varaždinskoj županiji, kao i na sanaciji napuštenih i zatvorenih kopova i eksploatacijskih polja (Zaključak objavljen u „Službenom vjesniku Varaždinske županije“, br. 29/15.).

Do donošenja Prostornog plana Republike Hrvatske (PPRH, izrada u tijeku), odnosno do donošenja 3. Izmjena i dopuna PPŽ-a (ukoliko se donesu prije PPRH), kojim će se definirati istraživanje i eksploatacija mineralnih sirovina, kao i u slučaju da istraživanje i eksploatacija mineralnih sirovina ne bude u cijelosti predmetom obrade PPRH nego i planova niže razine (PPŽ-a i prostornih planova uređenja JLS), RGS se koristi u postupcima izrade tih prostornih planova te njihovih izmjena i dopuna.

Većano na zahtjev uz Zakon o rudarstvu (NN, br. 56/13., 14/14., 52/18., 115/18.) i Zaključak Skupštine Varaždinske županije o donošenju Rudarsko-geološke studije Varaždinske županije („Službeni vjesnik Varaždinske županije“, br. 29/16.), sugeriramo da se u kartografskom prikazu br. 3. Uvjeti za korištenje, uređenje i zaštitu prostora prikažu područja geološke potencijalnosti u zonama pognućnosti – područja s višom geološkom potencijalnošću na području Općine Mali Bukovec.

S obzirom na sve iznijeto vidljivo je da se i. Izmjenama i dopunama PPUO Mali Bukovec planiraju površine za istraživanje i eksploataciju građevnog pijeska i šljunka (E3) na lokacijama Prudnica i Krinje i sanacija devastiranog područja na kojem je/se vrši eksploatacija izvan granica odobrenog eksploatacijskog polja Krinje.

Kako se u javnoj raspravi o Prijedlogu 3. Izmjena i dopuna PPŽ-a donavili podatke o planiranim površinama iskorištavanja građevnog pijeska i šljunka za lokacije Prudnica i Krinje, isti su uspoređeni s predloženim površinama u Prijedlogu 3. Izmjena i dopuna PPŽ-a te je utvrđeno da postoje manje neusklađenosti. S toga se predlaže da se iste već u ovom postupku uklade s površinama iz 3. Izmjena i dopuna PPŽ-a s obzirom da na iste u javnoj raspravi nije bilo primjedbi, pa je realno da će iste biti ugrađene u usvojene 3. Izmjene i dopune PPŽ-a.

* U srpnju 2019. godine donijet je Plan navodnjavanja Varaždinske županije (Zaključak o donošenju Plana navodnjavanja Varaždinske županije, „Službeni vjesnik Varaždinske županije“, br. 46/19.) kojim se predlaže mogućnost navodnjavanja područja uz rijeku Dravu iz akumulacijskih jezera HE sustava Drava, pa tako i dijela Općine Mali Bukovec. Predmetni Plan potrebno je uvažavati prilikom izrade i. Izmjena i dopuna PPUO Mali Bukovec.

Sažetak Plana navodnjavanja Varaždinske županije objavljen je „Službenom vjesniku Varaždinske županije“, dok je cjelovit dokument dostupan na web stranici Varaždinske županije.

Predmetno se navodi u dijelu Plana Obrazloženje, ali ne i u kartografskom prikazu.

1. ID PPUO MALI BUKOVEC

Obrazloženje – Evidencija postupka izrade i donošenja ID PPUO

KONAČNI PRIJEDLOG

1. IZMJENE I DOPUNE PROSTORNOG PLANA UREĐENJA OPĆINE MALI BUKOVEC

IZVJEŠĆE O JAVNOJ RASPRAVI

3. OSTALO

Kartografski prikaz br.3. „Uvjeti za korištenje, uređenje i zaštitu prostora
 • Regionalni park Mura – Drava u kartografskom dijelu nije prikazan/na ističava se u cijeloj svojoj površini kojom se nalazi na području Općine Mali Bukovec, odnosno u dijelu u kojem je istovjetan sa planiranim posebnim rezervatom (ornitološki rezervat).

• Obzirom na legendu prema kojoj uz plošni prikaz određene šrafature ide i odgovarajuća oznaka (slovo) za područja regionalnog parka Mura – Drava i ornitološkog rezervata, isto je potrebno jednoznačno primijeniti i na karti – potrebno je uz šrafature pridružiti i slovo.

• U legendi se kao postojeće navodi PODRUČJE VELIKE VJEROJATNOSTI OD PLAVLJENJA PREMA PLANU UPRAVLJANJA RIZICIMA OD POPLAVA HRVATSKIH VODA, no u kartografskom prikazu isto područje se ne ističava.

• Nije prikazano područje najvećeg imenziteta potresa VIII MSC.

U slučaju potrebe za dodatnim pojašnjenjima možete nas kontaktirati u daljnjim fazama izrade i izmjena i dopuna PPUO-a Mali Bukovec.

S poštovanjem,

Dostaviti:

1. Varaždinska županija, UO za prostorno uređenje i graditeljstvo, S. Vraza 4, 42000 Varaždin
2. Pismohrana



1. ID PPUO MALI BUKOVEC

Obrazloženje – Evidencija postupka izrade i donošenja ID PPUO

KONAČNI PRIJEDLOG

1. IZMJENE I DOPUNE PROSTORNOG PLANA UREĐENJA OPĆINE MALI BUKOVEC

IZVJEŠĆE O JAVNOJ RASPRAVI



Sektor za pripremu, građenje i rekonstrukciju
Odjel za strateško planiranje
Klasa: 350-02/19-01/184
Urbroj: 345-20-210-212/992-20-06/SIA
Zagreb, 28. 8. 2020. god.



REPUBLIKA HRVATSKA
VARAŽDINSKA ŽUPANIJA
OPĆINA MALI BUKOVEC
Jedinstveni upravni odjel
Pavleka Miškine 14
42 231 MALI BUKOVEC

Predmet: 1. Izmjene i dopune Prostornog plana uređenja Općine Mali Bukovec
- javna rasprava, mišljenje

Zaprimili smo vaš dopis, KLASA: 350-02/19-01/01, URBROJ: 2186/020-03-01/1-20-147 od 6. kolovoza 2020. godine, kojim ste nas obavijestili o održavanju javne rasprave za potrebe izrade 1. Izmjena i dopuna Prostornog plana uređenja Općine Mali Bukovec, te ste zatražili naše mišljenje.

Temeljem članka 101. Zakona o prostornom uređenju („Narodne novine“ broj 153/13, 65/17, 114/18, 38/19 i 98/19) i članka 62. Zakona o cestama („Narodne novine“ broj 84/11, 22/13, 54/13, 148/13, 92/14 i 110/19) Hrvatske ceste d.o.o. nakon izvršenog pregleda predmetne prostorno-planske dokumentacije daju sljedeće očitovanje:

Planirana trasa Podravske brze ceste (Ormož) – Otok Virje – Varaždin – Virovitica – Osijek – Ilok, za koju je izrađena Građevinsko-tehnička studija Podravske brze ceste, sektor: granica R. Slovenije – Varaždin – Virovitica (IPZ iz Zagreba, kolovoz 2003. godine), korektno je uočena u Prijedlog plana prema izrađenoj dokumentaciji.

Slijedom navedenog nemamo primjedbi na Prijedlog 1. Izmjena i dopuna Prostornog plana uređenja Općine Mali Bukovec.

S poštovanjem,

Direktor Sektora
Darko Šošić, dipl. ing. grad.

Na znanje - Primljeno, ovjete

Mjesto: Sektor za pripremu, građenje i rekonstrukciju
Klasa: 350-02/19-01/01, URBROJ: 2186/020-03-01/1-20-147
Hrvatske ceste d.o.o. - Sektor za pripremu, građenje i rekonstrukciju
Pavleka Miškine 14, 42231 Mali Bukovec
Tel: 051 231 111, Fax: 051 231 112, E-mail: info@hrc.hr

1. ID PPUO MALI BUKOVEC
Obrazloženje – Evidencija postupka izrade i donošenja ID PPUO

KONAČNI PRIJEDLOG

I. IZMJENE I DOPUNE PROSTORNOG PLANA UREĐENJA OPĆINE MALI BUKOVEC

IZVJEŠĆE O JAVNOJ RASPRAVI



REPUBLIKA HRVATSKA
 MINISTARSTVO PROSTORNOG UREĐENJA,
 GRADITELJSTVA I DRŽAVNE IMOVINE

KLASA: 940-01/19-03-2813
 URBROJ: 531-536-03-02-03-03-20-06

Zagreb, 02. rujna 2020.



REPUBLIKA HRVATSKA
VARAŽDINSKA ŽUPANIJA
OPĆINA MALI BUKOVEC

Pavleku Miškine 14
 42271 Mali Bukovec

PREDMET: I. Izmjene i dopune Prostornog plana uređenja Općine Mali Bukovec
 - mišljenje na prijedlog Plana za javnu raspravu - daje se
 VEZA: Vaš dopis KLASA: 350-02/19-01-01, URBROJ: 2186-020-03-01 1-20-127 od
 06. kolovoza 2020. godine

Poštovani,

Ministarstvo prostornog uređenja, graditeljstva i državne imovine temeljem članka 9. stavka 1. Zakona o upravljanju državnom imovinom („Narodne novine“, br.52/18) i članka 101. Zakona o prostornom uređenju („Narodne novine“, br.153/13, 65/17,114/18 i 39/19) u predmetu zahtjevu Općine Mali Bukovec - daje pozitivno mišljenje Općini Mali Bukovec u Varždinskoj županiji na Načrt konačnog prijedloga za javnu raspravu I. Izmjena i dopuna Prostornog plana uređenja Općine Mali Bukovec.

Temeljem uvida u dostavljenu dokumentaciju (grafičkog i tekstualnog dijela Plana) proizlazi da tržišna vrijednost nekretnosti u vlasništvu Republike Hrvatske nije umanjena.

S poštovanjem,



1. ID PPUO MALI BUKOVEC

Obrazloženje – Evidencija postupka izrade i donošenja ID PPUO

KONAČNI PRIJEDLOG

1. IZMJENE I DOPUNE PROSTORNOG PLANA UREĐENJA OPĆINE MALI BUKOVEC

IZVJEŠĆE O JAVNOJ RASPRAVI



REPUBLIKA HRVATSKA
MINISTARSTVO KULTURE
UPRAVA ZA ZAŠTITU KULTURNE BAŠTINE
KONSERVATORSKI OBITELJ VARAŽDIN

KLASA: 512-06/19-10/0458
URBROJ: 532-04-02-08/7-20-4
Varaždin, 04.09.2020.



Općina Mali Bukovec
Pavleka Miškine 14
42231 Mali Bukovec

PREDMET: 1. izmjene i dopune Prostornog plana uređenja Općine Mali Bukovec
- mišljenja

Ovom Odjelu dostavljena je Posebna obavijest o javnoj raspravi o Prijedlogu 1. izmjena i dopuna PPUO Mali Bukovec („SVVZ“ br. 8/05) te zahtjev za davanjem mišljenja na predmetne izmjene i dopune.

Uvidom u Prijedlog za javnu raspravu 1. izmjena i dopuna PPUO Mali Bukovec, izrađivača Urbia d.o.o. Čakovec iz kolovoza 2020. g., utvrđeno je kako u popis registrirane kulturne baštine na području Općine Mali Bukovec nije uvršten Pli sv. Florijana, koji se nalazi na k.č. br. 1378/78 k.o. Veliki Bukovec, zaštićen sukladno Zakonu o zaštiti i očuvanju kulturnih dobara („Narodne novine“ br. 69/99, 151/03, 157/03, 67/09, 88/10, 61/11, 25/12, 136/12, 157/13 i 152/14, 98/15, 44/17, 90/18, 32/20 i 62/20) i upisan u Registar kulturnih dobara Republike Hrvatske pod brojem Z-3442.

Po ovlasti ministricе
pročelnica
dr.sc. Vesna Pasacutti-Juraga

O tome:
1. Dokumentacija, ovdje

1. ID PPUO MALI BUKOVEC

Obrazloženje – Evidencija postupka izrade i donošenja ID PPUO

KONAČNI PRIJEDLOG

1. IZMJENE I DOPUNE PROSTORNOG PLANA UREĐENJA OPĆINE MALI BUKOVEC

IZVJEŠĆE O JAVNOJ RASPRAVI

4. AKTI I DRUGI DOKAZI

- Zaključak o utvrđivanju prijedloga za javnu raspravu



REPUBLIKA HRVATSKA
VARAŽDINSKA ŽUPANIJA
OPĆINA MALI BUKOVEC
Općinski načelnik

Na temelju članka 95. stavak 2. i članka 95. stavak 3. Zakona o prostornom uređenju („Narodne novine“ broj 153/13, 65/17, 114/18, 39/19 i 95/19), te članka 47. Statuta Općine Mali Bukovec („Službeni vjesnik Varaždinske županije“ br. 18/13, 7/18 i 6/20), načelnik Općine Mali Bukovec dana 03.08.2020. godine donio je:

ZAKLJUČAK

o utvrđivanju Prijedloga 1. izmjena i dopuna Prostornog plana uređenja Općine Mali Bukovec („Službeni vjesnik Varaždinske županije“ br. 8/05) za javnu raspravu

I.

Na temelju Nacrta Prijedloga 1. izmjena i dopuna Prostornog plana uređenja Općine Mali Bukovec utvrđuje se Prijedlog 1. izmjena i dopuna Prostornog plana uređenja Općine Mali Bukovec za javnu raspravu, a koji se nalazi u prilogu i čini sastavni dio ovog Zaključka.

II.

Javna rasprava će trajati od 19.08.2020. do 04.09.2020. godine. Javni uvid u Prijedlog 1. izmjena i dopuna Prostornog plana uređenja Općine Mali Bukovec moći će se izvršiti za vrijeme trajanja javne rasprave u prostorijama Općine Mali Bukovec, Pavleka Miškine 14, 42231 Mali Bukovec svakog radnog dana u uređovno radno vrijeme, te na web stranicama Općine Mali Bukovec www.mali-bukovec.hr.

III.

Javno izlaganje prijedloga 1. izmjena i dopuna Prostornog plana uređenja Općine Mali Bukovec organizirat će se u prostorijama Općine Mali Bukovec, Pavleka Miškine 14, 42231 Mali Bukovec, dana 20.08.2020. g. u 11.00 sati.

IV.

Primjedbe i prijedlozi na Prijedlog 1. izmjena i dopuna Prostornog plana uređenja Općine Mali Bukovec sudionici mogu davati tijekom javne rasprave, zaključno sa 04.09.2020. godine i to na sljedeći način:

- postavljanjem pitanja tijekom javnog izlaganja o predloženim rješenjima;
 - davanjem prijedloga i primjedbi u zapisnik za vrijeme izlaganja;
 - upućivanjem pisanih prijedloga i primjedbi Općini Mali Bukovec, Pavleka Miškine 14, 42231 Mali Bukovec
- Prijedlozi i primjedbe koje nisu dostavljene u roku ili nisu čitljivo napisane, ne mogu se uzeti u obzir u pripremi Izvješća o javnoj raspravi.

V.

1. ID PPUO MALI BUKOVEC
Obrazloženje – Evidencija postupka izrade i donošenja ID PPUO
KONAČNI PRIJEDLOG

1. IZMJENE I DOPUNE PROSTORNOG PLANA UREĐENJA OPĆINE MALI BUKOVEC

IZVJEŠĆE O JAVNOJ RASPRAVI

Javna rasprava o prijedlogu 1. izmjene i dopuna Prostornog plana uređenja Općine Mali Bukovec objaviti će se u listu „7 plus Regionalni tjednik“ 11.06.2020., na mrežnim stranicama Ministarstva, te na mrežnim stranicama Općine Mali Bukovec (www.mali-bukovec.hr).

KLASA: 350-02/19-01/01
URBROJ: 2186/020-02-20-122
Mali Bukovec, 03.06.2020.g.

Općinski načelnik
Darko Marković



1. ID PPUO MALI BUKOVEC


Obrazloženje – Evidencija postupka izrade i donošenja ID PPUO

KONAČNI PRIJEDLOG

1. IZMJENE I DOPUNE PROSTORNOG PLANA UREĐENJA OPĆINE MALI BUKOVEC

IZVJEŠĆE O JAVNOJ RASPRAVI

- Objava javne rasprave u listu „7Plus Regionalni tjednik“ 11.08.2020. s dokazima objave



REPUBLIKA HRVATSKA
VARAŽDINSKA ŽUPANIJA
OPĆINA MALI BUKOVEC
Jedinstveni upravni odjel
KLASA: 260-02/19-01/03
URBROJ: 2186/020-02-01/20-123
Mali Bukovec, 04. kolovoza 2020.g.

Na temelju članka 96. stavka 3. Zakona o prostornom uređenju („Narodne novine“ broj 150/12, 63/17, 114/18, 99/19, 98/19) i Zaključka načelnika Općine Mali Bukovec, Ktizen 350-02/19-01/01, Ubroj: 2186/020-02-20-122 od 03.08.2020., objavljuje se

JAVNA RASPRAVA O PRIJEDLOGU

1. Izmjena i dopuna Prostornog plana uređenja Općine Mali Bukovec
(„Službeni vjesnik Varaždinske županije“ br. 2/05)

- Javna rasprava će trajati od 19.08.2020. do 04.09.2020.
- Javni uvid u Prijedlog 1. Izmjena i dopuna Prostornog plana uređenja Općine Mali Bukovec, moći će se izvršiti za vrijeme trajanja javne rasprave u prostorijama Općine Mali Bukovec, Ulica Mihovila Pavlika Milićke 14, 42231 Mali Bukovec svakog radnog dana u radno vrijeme, na web stranicama Općine Mali Bukovec www.mali-bukovec.hr, te izdavač za plan www.urba.hr.
- Javno izlaganje Prijedloga 1. Izmjena i dopuna Prostornog plana uređenja Općine Mali Bukovec organizirat će se u prostorijama Općine Mali Bukovec, Ulica Mihovila Pavlika Milićke 14, dana 20.08.2020. g. u 11.00 sati.
- Primjedbe i prijedloge sudionici mogu davati tijekom javne rasprave, zaključno sa 04.09.2020. godine i to na sljedeći način:
 - postavljanjem pitanja tijekom javnog izlaganja o predložanim rješenjima
 - davanjem prijedloga i primjedbi u zaplanki za vrijeme izlaganja,
 - upućivanjem pisanih prijedloga i primjedbi Općini Mali Bukovec, Ulica Mihovila Pavlika Milićke 14, 42231 Mali Bukovec.

Prijedlogi i primjedbe koji nisu dostavljeni u roku ili nisu čitljivo napisani, ne moraju se uzeti u obzir u pripremi izvješća o javnoj raspravi.
Podnositelj treba na podnesku navesti adresu za dostavu odgovora.

PROČELNIK
Nikola Špičić

1. ID PPUO MALI BUKOVEC

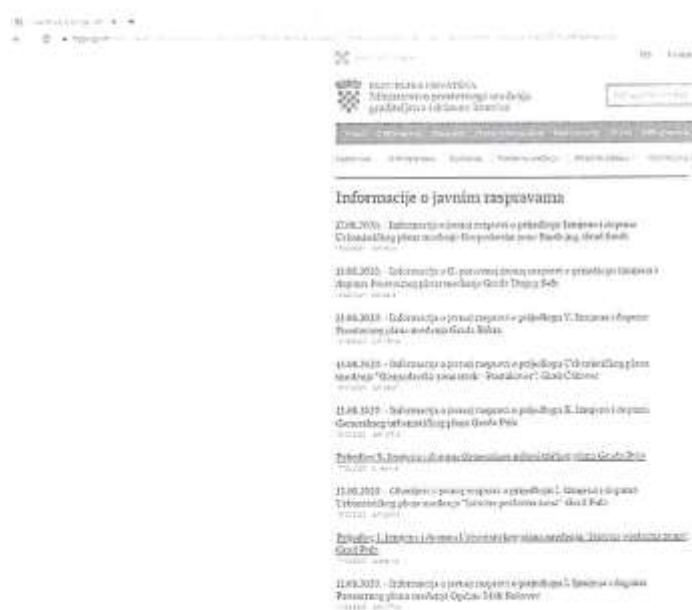
Obrazloženje – Evidencija postupka izrade i donošenja ID PPUO

KONAČNI PRIJEDLOG

1. IZMJENE I DOPUNE PROSTORNOG PLANA UREĐENJA OPĆINE MALI BUKOVEC

IZVJEŠĆE O JAVNOJ RASPRAVI

- Preslika objave s mrežnih stranica Ministarstva prostornog uređenja, graditeljstva i državne imovine



1. ID PPUO MALI BUKOVEC

Obrazloženje – Evidencija postupka izrade i donošenja ID PPUO

KONAČNI PRIJEDLOG

1. IZMJENE I DOPUNE PROSTORNOG PLANA UREĐENJA OPĆINE MALI BUKOVEC

IZVJEŠĆE O JAVNOJ RASPRAVI

- Preslika objave s mrežnih stranica Općine Mali Bukovec



1. ID PPUO MALI BUKOVEC
Obrazloženje – Evidencija postupka izrade i donošenja ID PPUO

KONAČNI PRIJEDLOG

1. IZMJENE I DOPUNE PROSTORNOG PLANA UREĐENJA OPĆINE MALI BUKOVEC

IZVJEŠĆE O JAVNOJ RASPRAVI

- Zapisnik o javnom izlaganju



REPUBLIKA HRVATSKA
VARAŽDINSKA ŽUPANIJA
OPĆINA MALI BUKOVEC
Jedinstveni upravni odjel

KLASA: 350-02/19-01/01
URBROJ: 2186/020-03-01/1-20-172
Mali Bukovec, 20.08.2020. god.

ZAPISNIK

sa javnog izlaganja I. Izmjena i dopuna Prostornog plana uređenja Općine Mali Bukovec

Mjesto: Prostorije Općine Mali Bukovec

Početak: 11:00 sati

Prisutni: Prema potpisnoj listi koja je sastavni dio ovog Zapisnika

Zapisničar: Nikola Špikić

Predstavnica Urbia d.o.o. Vesna Makovec, izrađivača I. Izmjena i dopuna Prostornog plana uređenja Općine Mali Bukovec (dalje: Izmjene i dopune), navela je u čemu se sastoje predmetne izmjene i dopune te ih detaljno obrazložila. Na izlaganje nije bilo pitanja niti traženja dodatnih objašnjenja.

Potom su Vesna Makovec i pročelnik Jedinstvenog upravnog odjela Općine Mali Bukovec Nikola Špikić ukratko prošli daljnju proceduru vezanu uz donošenje Izmjena i dopuna.

Daljnje rasprave i pitanja nije bilo.

Završetak: 11:45 sati

Na Zapisnik nije bilo primjedbi.



1. ID PPUO MALI BUKOVEC
Obrazloženje – Evidencija postupka izrade i donošenja ID PPUO

KONAČNI PRIJEDLOG



1. ID PPUO MALI BUKOVEC

Obrazloženje – Evidencija postupka izrade i donošenja ID PPUO

KONAČNI PRIJEDLOG



1. ID PPUO MALI BUKOVEC

Obrazloženje – Evidencija postupka izrade i donošenja ID PPUO

KONAČNI PRIJEDLOG



REPUBLIKA HRVATSKA
VARAŽDINSKA ŽUPANIJA
OPĆINA MALI BUKOVEC
JEDINSTVENI UPRAVNI ODJEL

KLASA: 350-02/19-01/01
UBRBROJ: 2186/020-03-01/1-20-188
Mali Bukovec, 08.10.2020.g.

ZAVOD ZA PROSTORNO UREĐENJE
VARAŽDINSKE ŽUPANIJE
Mali Plac 1A
42 000 Varaždin

Predmet: Zahtjev za davanje mišljenja prema čl. 107. Zakona o prostornom uređenju u pogledu usklađenosti plana 1. Izmjena i dopuna Prostornog plana uređenja Općine Mali Bukovec („Službeni vjesnik Varaždinske županije“ br. 8/05) s Prostornim planom Varaždinske županije

Poštovani,

Temeljem članka 107. Zakona o prostornom uređenju (NN 153/13, 65/17, 114/18, 39/19 i 98/19), pozivamo Vas da izdate mišljenje o usklađenosti 1. Izmjena i dopuna Prostornog plana uređenja Općine Mali Bukovec („Službeni vjesnik Varaždinske županije“ br. 8/05) s Prostornim planom Varaždinske županije.

Pisano mišljenje se u roku utvrđenom Zakonom dostavlja nositelju izrade na adresu: Općina Mali Bukovec, Pavleka Miškine 14, 42231 Mali Bukovec.

S poštovanjem.

ZA NOSITELJA IZRADE
Pročelnik jedinstvenog upravnog odjela
Nikola Spikić, mag.iur.



Prilog:

- kompletan primjerak elaborata 1. Izmjena i dopuna Prostornog plana uređenja Općine Mali Bukovec („Službeni vjesnik Varaždinske županije“ br. 8/05) s CD-om sa snimljenim tekstualnim i grafičkim dijelovima u PDF formatu za ishođenje mišljenja od Zavoda za prostorno uređenje
- izvješće o provedenoj javnoj raspravi na prijedlog 1. Izmjena i dopuna Prostornog plana uređenja Općine Mali Bukovec („Službeni vjesnik Varaždinske županije“ br. 8/05)

1. ID PPUO MALI BUKOVEC

Obrazloženje – Evidencija postupka izrade i donošenja ID PPUO

KONAČNI PRIJEDLOG

ZAVOD ZA PROSTORNO UREĐENJE VARAŽDINSKE ŽUPANIJE

KLASA: 350-02/19-02/8
URBROJ: 2186/1-16/4-20-8
Varaždin, 15.10.2020.

OPĆINA MALI BUKOVEC	
Primljeno: 19.10.2020	
Klasifikacijska oznaka:	Ora. jed.
350-02/19-01/01	05
Uredbeni broj:	Pril. Vrij.
2186/1-16-20-8	

OPĆINA MALI BUKOVEC Jedinstveni upravni odjel

Pavleka Miškine 14
42 231 Mali Bukovec

Temeljem članka 107. Zakona o prostornom uređenju („Narodne novine“, br. 153/13., 65/17., 114/18., 39/19., 98/19.) i zahtjeva Općine Mali Bukovec, Jedinstvenog upravnog odjela (dopis KLASA: 350-02/19-01/01, URBROJ: 2186/020-03-01/1-20-188 od 08.10.2020. godine), Zavod za prostorno uređenje Varaždinske županije daje

MIŠLJENJE

da je Konačni prijedlog 1. Izmjena i dopuna Prostornog plana uređenja Općine Mali Bukovec izrađen u skladu s Prostornim planom Varaždinske županije („Službeni vjesnik Varaždinske županije“, br. 8/00., 29/06. i 16/09.).

Dostaviti:

1. Varaždinska županija,
UO za prostorno uređenje i graditeljstvo,
S. Vraza 4, 42000 Varaždin
2. Pismohrana

RAVNATELJICA:

Tanja Martinec, dipl.inž.arh.



1. ID PPUO MALI BUKOVEC

Obrazloženje – Evidencija postupka izrade i donošenja ID PPUO

KONAČNI PRIJEDLOG



REPUBLIKA HRVATSKA
VARAŽDINSKA ŽUPANIJA
OPĆINA MALI BUKOVEC
Općinski načelnik

KLASA: 350-02/19-01/01
URBROJ: 2186/020-02-20-193
Mali Bukovec, 20. listopada 2020. godine

Na temelju članka 105. stavka 3. Zakona o prostornom uređenju („Narodne novine“ broj: 153/13, 65/17, 114/18, 39/19 i 98/19) i članka 47. Statuta Općine Mali Bukovec („Službeni vjesnik Varaždinske županije“ broj 18/13, 7/18 i 98/19), Općinski načelnik Općine Mali Bukovec donosi:

ZAKLJUČAK

o utvrđivanju Konačnog prijedloga

**1. izmjena i dopuna Prostornog plana uređenja Općine Mali Bukovec
(„Službeni vjesnik Varaždinske županije“ br. 8/05)**

I.

Na temelju Izvješća o provedenoj javnoj raspravi 1. izmjena i dopuna Prostornog plana uređenja Općine Mali Bukovec („Službeni vjesnik Varaždinske županije“ br. 8/05), Klasa: 350-02/19-01/01, Ur.broj: 2186/020-03-01/1-20-186, od 22. rujna 2020. godine i Nacrta konačnog prijedloga 1. izmjena i dopuna Prostornog plana uređenja Općine Mali Bukovec („Službeni vjesnik Varaždinske županije“ br. 8/05), Općinski načelnik Općine Mali Bukovec utvrđuje Konačni prijedlog 1. izmjena i dopuna Prostornog plana uređenja Općine Mali Bukovec („Službeni vjesnik Varaždinske županije“ br. 8/05).

II.

Konačni prijedlog 1. izmjena i dopuna Prostornog plana uređenja Općine Mali Bukovec nalazi se u prilogu i čini sastavni dio ovog Zaključka.

Temeljem odredbe članka 109. stavka 4. Zakona o prostornom uređenju („Narodne novine“ broj 153/13, 65/17, 114/18, 39/19 i 98/19), Odluka o donošenju 1. izmjena i dopuna Prostornog plana uređenja Općine Mali Bukovec upućuje se Općinskom vijeću Općine Mali Bukovec na donošenje.

Općinski načelnik:

Darko Marković

